

PLAN URBANISTIC ZONAL PENTRU EXTINDEREA CIMITIRULUI MUNICIPAL ZALAU U03 - REGLEMENTARI URBANISTICE - ZONIFICARE

PUD CRANGULUI

- LEGENDA:**
- LIMITE:**
- • • • ZONA STUDIATA IN PUZ
 - LIMITA ZONA STUDIATA IN PUZ - S = 7,13 Ha
 - LIMITA DE PROPRIETATI - PARCELE INTABULATE
 - LIMITA PUZ-URI APROBATE
- ZONIFICARE:**

- GC1' ZONA PROPUSA PENTRU EXTINDERE CIMITIR - S = 1,87 Ha
- SV2' ZONA SPATII VERZI PUBLICE - AGREMENT PROPUSA - S = 4,81 Ha
- ALEI PRINCIPALE DE ACCES EXISTENTE IN CIMITIR
- ZONA PROPUSA PT AMPLASARE MORMINTE - 2016 LOCURI DE VECI
- ALEI PRINCIPALE PROPUSE DE ACCES IN CIMITIR
- ALEI SECUNDARE PROPUSE DE ACCES INTRE MORMINTE - ZONA VERDE
- DRUMURI PIETONALE DE ACCES PROPUSE
- SPATII VERZI AMENAJATE PROPUSE ZONA DE EXTINDERE CIMITIR
- ZONA CU FUNCTIUNE LFCm3 EXISTENTE CONFORM PUG 2010
- ZONA PUZ SI PUD APROBATE SAU IN CURS DE APROBARE
- SPATII VERZI PUBLICE - AGREMENT - EXISTENTE - SV2
- ZONA OCUPATA DE PADURI INTRAVILAN - P1 - EXISTENT
- CIRCULATIE CAROSABILA SI PIETONALA - DRUM ASFALTAT

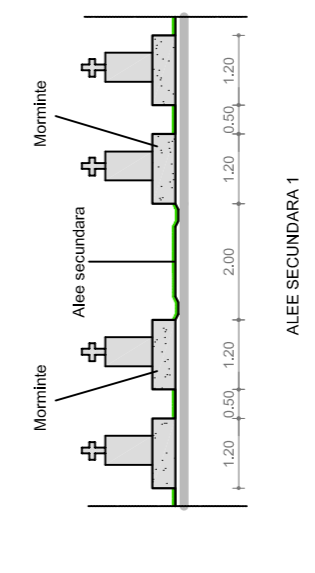
- CLADIRE ADMINISTRATIVA PROPUSA
- ZID DE SPRUJIN PROPUS
- IMPREJMUIRE CIMITIR PROPUSA
- PUNCT DESERVIRE APA POTABILA - PROPUS

STRAZI:

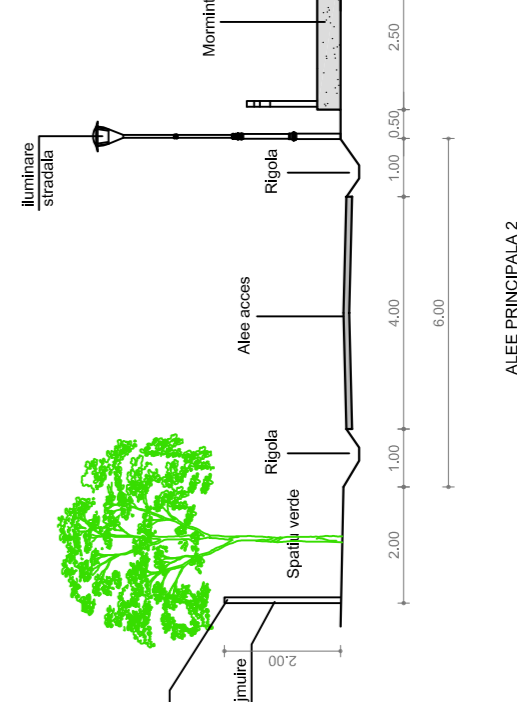
- STRAZI CU IMBRACAMINTE ASFALTICA DEFINITIVA - STRADA STEFAN CEL MARE
- STRAZI PIETRUITE - STR. PETRU RARES

INDICATOR URBANISTIC	VALORI	REMARKS
1. ZONA PROPUSA PENTRU EXTINDERE CIMITIR	1,87	26,23
2. ZONA SPATII VERZI PUBLICE - AGREMENT PROPUSA	4,81	10,00
3. ZONA OCUPATA DE PADURI INTRAVILAN	0,12	1,68
4. ZONA CU FUNCTIUNE LFCm3 EXISTENTE CONFORM PUG 2010	7,13	100
TOTAL TEREN	13,93	127,91

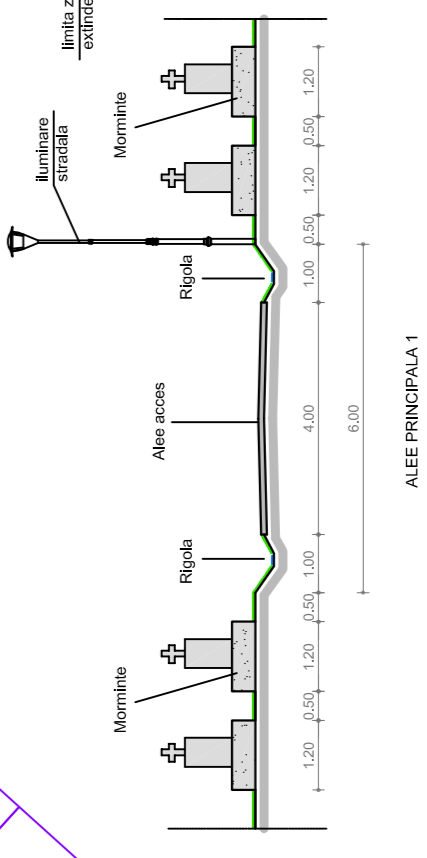
ALEE SECUNDARA 1



ALEE PRINCIPALA 2



ALEE PRINCIPALA 1



SEMNIATURA	
PROIECTANT:	SEMNIATURA
BIROU INDIVIDUAL DE ARHITECTURA CORNELIU ZEBACINSCHI	SEMNIATURA
SPECIFICATIE	SEMNIATURA
Prurbanism	SEMNIATURA
Scara:	1:1000
Ser proiect	art. Zebacinschi C.
Data:	Feb. 2017
Titlu planșă:	REGLAMENTARI URBANISTICE - ZONIFICARE
Planșă:	U03

