



MUNICIPIUL ZALĂU
PRIMAR

450016 - Zalău, Piața Iuliu Maniu nr.3, Județul Sălaj
Telefon: (40)260.610550 Fax:(40)260.661869
http://www.zalausj.ro e-mail: primaria@zalausj.ro

23

PRIMAR

AVIZAT,
SECRETAR GENERAL

PROIECT DE HOTĂRÂRE

privind aprobarea depunerii cererii de sprijin de către Municipiul Zalău și instrumentării dosarului tehnic întocmit de către Ocolul Silvic Stejarul Zalău în vederea accesării Schemei de ajutor de stat privind acordarea unor compensații reprezentând contravaloarea produselor pe care proprietarii nu le recoltează din cauza funcțiilor de protecție stabilite prin amenajamente silvice care determină restricții în recoltarea de masă lemnoasă

Consiliul local al municipiului Zalău;

Având în vedere:

-Referatul de aprobare al Primarului Municipiului Zalău nr. 38260 din 13.05.2024 și Raportul de specialitate al Direcției Patrimoniu și al Ocolului Silvic Stejarul Zalău nr. 38261 din 13.05.2024;

-Avizele Comisiilor de specialitate ale Consiliului local al Municipiului Zalău;

-Contractul de prestări servicii silvice nr. 61678 din 10.12.2009;

-Adresa Ocolului Silvic Stejarul Zalău nr. 612 din 23.04.2024 înregistrată la Primăria Municipiului Zalău sub nr. 33789 din 23.04.2024;

-Prevederile Hotărârii Guvernului nr. 167 din 28.02.2024 pentru aprobarea normelor metodologice de acordare, utilizare și control al compensațiilor reprezentând contravaloarea produselor pe care proprietarii nu le recoltează din cauza funcțiilor de protecție stabilite prin amenajamente silvice care determină restricții în recoltarea de masă lemnoasă;

-prevederile Legii nr. 46/2008 privind Codul silvic;

În temeiul prevederilor art. 129 alin. 1, alin. 2 lit. c, alin. 14, art. 139 alin. 1 și alin. 3 lit. g și ale art. 196 alin. 1 lit. a din OUG nr. 57/2019 privind Codul administrativ;

HOTĂRĂȘTE

Art.1. Aprobarea depunerii cererii de sprijin de către Municipiul Zalău și instrumentării dosarului tehnic, întocmit de către Ocolul Silvic Stejarul Zalău, în vederea accesării Schemei de ajutor de stat privind acordarea unor compensații reprezentând contravaloarea produselor pe care proprietarii nu le recoltează din cauza funcțiilor de protecție stabilite prin amenajamente silvice care determină restricții în recoltarea de masă lemnoasă, pentru suprafața de 109,3 ha pădure, având categoria funcțională TII, pentru perioada 2024-2027 inclusiv.

Art.2. Documentele atașate cererii de sprijin vor fi depuse de către Ocolul Silvic Stejarul Zalău, la Garda Forestieră competentă teritorial și sunt cele precizate la art. 10 alin. (2) din H.G. nr. 167/28.02.2024.

com. jur.
sec.
urb.
sau
dr. om


Art.3. Se mandatează Primarul Municipiului Zalău să semneze în numele Municipiului Zalău documentele necesare în vederea accesării *Schemei de ajutor de stat privind acordarea unor compensații reprezentând contravaloarea produselor pe care proprietarii nu le recoltează din cauza funcțiilor de protecție stabilite prin amenajamente silvice care determină restricții în recoltarea de masă lemnoasă.*

Art.4. Cu ducerea la îndeplinire a prezentei hotărâri se încredințează Direcția patrimoniu și Ocolul Silvic Stejarul Zalău.

Art.5. Prezenta hotărâre se comunică cu:

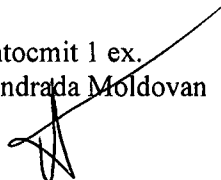
- Instituția Prefectului – Județul Sălaj;
- Primarul municipiului Zalău;
- Direcția administrație publică;
- Direcția Patrimoniu;
- Direcția Economică;
- Ocolul Silvic Stejarul Zalău.

**PRIMAR,
Ionel Ciunt**



Voturi: _____ "pentru"
 _____ "împotrivă"
 _____ "abțineri"

Întocmit 1 ex.
Andrada Moldovan





MUNICIPIUL ZALĂU PRIMAR

450016 - Zalău, Piața Iuliu Maniu nr.3, Județul Sălaj
Telefon: (40)260.610550 Fax:(40)260.661869
<http://www.zalausj.ro> e-mail: primaria@zalausj.ro

DIRECȚIA PATRIMONIU
Nr. 38260 din 13.05.2024

Referat de aprobare

a Proiectului de hotărâre privind aprobarea depunerii cererii de sprijin de către Municipiul Zalău și instrumentării dosarului tehnic întocmit de către Ocolul Silvic Stejarul Zalău în vederea accesării Schemei de ajutor de stat privind acordarea unor compensații reprezentând contravaloarea produselor pe care proprietarii nu le recoltează din cauza funcțiilor de protecție stabilite prin amenajamente silvice care determină restricții în recoltarea de masă lemnoasă

În baza Contractului de prestări servicii silvice nr. 61678 din 10.12.2009, Ocolul Silvic Stejarul Zalău prestează servicii silvice și exploatare de masă lemnoasă pentru fondul forestier proprietatea publică a Municipiului Zalău în suprafață totală de **1638,8840 ha**, din care **1553,2607 ha** reprezintă fond forestier, **70,076 ha** pășune împădurită Druia și **15,5473 ha** teren aferent drumurilor auto forestiere.

Ocolul Silvic Stejarul Zalău, prin adresa nr. 612 din 23.04.2024 înregistrată la Primăria Municipiului Zalău sub nr. 33789 din 23.04.2024, ne transmite documentația necesară în vederea obținerii de compensații reprezentând contravaloarea produselor pe care proprietarii nu le recoltează din cauza funcțiilor de protecție prin amenajamentele silvice care determină restricții în recoltarea de masă lemnoasă, situație îndeplinită și de Municipiul Zalău, în baza Hotărârii de Guvern nr. 167/28.02.2024.

Prin Hotărârea de Guvern nr. 167/28.02.2024 au fost aprobate normele metodologice de acordare, utilizare și control al compensațiilor reprezentând contravaloarea produselor pe care proprietarii nu le recoltează din cauza funcțiilor de protecție stabilite prin amenajamente silvice care determină restricții în recoltarea de masă lemnoasă, scopul acesteia îl reprezintă accesarea schemei de ajutor de stat, având ca obiectiv acordarea unor compensații reprezentând contravaloarea produselor pe care proprietarii nu le recoltează din cauza funcțiilor de protecție stabilite prin amenajamente silvice care determină restricții în recoltarea de masă lemnoasă.


Schema de ajutor se aplică în perioada 2024-2027 inclusiv proprietarilor, persoane fizice și juridice, precum și formelor asociative ale acestora, unităților administrativ-teritoriale pentru fondul forestier proprietate publică și privată, care au în proprietate păduri pe ale căror terenuri forestiere există restricții de mediu aplicabile activităților forestiere, fiind eligibile în cadrul schemei terenurile forestiere încadrate în grupa I funcțională, tipurile de categorii funcționale T1 și/sau T2, în care există restricții de mediu aplicabile activităților forestiere, stabilite prin amenajamentele silvice și se acordă anual, pe hectar de pădure, în scopul compensării beneficiarilor pentru pierderile de venit generate de dezavantajele din zonele în cauză.

Astfel, Ocolul Silvic Stejarul Zalău solicită completarea documentației întocmite conform prevederilor H.G. nr. 167/28.02.2024, necesară în vederea acordării ajutorului de stat privind compensațiile reprezentând contravaloarea produselor de lemn care nu pot fi recoltate din cauza funcțiilor de protecție stabilite prin amenajamente silvice, necesare acoperirii costurilor reclamate de gestionarea durabilă a pădurii, pentru anul 2024, pentru suprafața de 109,3 ha, pădure încadrată în tipul II de categorii funcționale, având datele de identificare conform Amenajamentului silvic în vigoare în UP I Zalău, administrată de către Ocolul Silvic Stejarul Zalău.

Având în vedere cele expuse mai sus, în temeiul art. 136 alin. 1 din OUG nr. 57/2019 privind codul administrativ îmi exprim inițiativa de promovare a proiectului de hotărâre privind aprobarea depunerii cererii de sprijin de către Municipiul Zalău și instrumentării dosarului tehnic întocmit de către Ocolul Silvic Stejarul Zalău în vederea accesării Schemei de ajutor de stat privind acordarea unor compensații reprezentând contravaloarea produselor pe care proprietarii nu le recoltează din cauza funcțiilor de protecție stabilite prin amenajamente silvice care determină restricții în recoltarea de masă lemnoasă.

Primarul Municipiului Zalău

Ionel Ciunt

A handwritten signature in black ink, appearing to read 'Ionel Ciunt', is written over a vertical line that serves as a separator between the name and the signature area.



MUNICIPIUL ZALĂU PRIMAR

450016 - Zalău, Piața Iuliu Maniu nr.3, Județul Sălaj
Telefon: (40)260.610550 Fax:(40)260.661869
<http://www.zalausj.ro> e-mail: primaria@zalausj.ro

Direcția Patrimoniu
Nr. 38261 din 13.05.2024

RAPORT DE SPECIALITATE

privind aprobarea depunerii cererii de sprijin de către Municipiul Zalău și instrumentării dosarului tehnic întocmit de către Ocolul Silvic Stejarul Zalău în vederea accesării Schemei de ajutor de stat privind acordarea unor compensații reprezentând contravaloarea produselor pe care proprietarii nu le recoltează din cauza funcțiilor de protecție stabilite prin amenajamente silvice care determină restricții în recoltarea de masă lemnoasă

Având în vedere:

- Referatul de aprobare Nr. 38260 din 13.05.2024 a Proiectului de hotărâre privind aprobarea depunerii cererii de sprijin de către Municipiul Zalău și instrumentării dosarului tehnic întocmit de către Ocolul Silvic Stejarul Zalău în vederea accesării Schemei de ajutor de stat privind acordarea unor compensații reprezentând contravaloarea produselor pe care proprietarii nu le recoltează din cauza funcțiilor de protecție stabilite prin amenajamente silvice care determină restricții în recoltarea de masă lemnoasă;
- Proiectul de hotărâre privind aprobarea depunerii cererii de sprijin de către Municipiul Zalău și instrumentării dosarului tehnic întocmit de către Ocolul Silvic Stejarul Zalău în vederea accesării Schemei de ajutor de stat privind acordarea unor compensații reprezentând contravaloarea produselor pe care proprietarii nu le recoltează din cauza funcțiilor de protecție stabilite prin amenajamente silvice care determină restricții în recoltarea de masă lemnoasă;
- Prevederile art. 136 alin. 3, alin. 8 lit b, din OUG nr. 57/2019 privind Codul administrativ;

Urmare a analizării proiectului de hotărâre și a referatului de aprobare al inițiatorului, precizăm că în scopul aprobării depunerii cererii de sprijin de către Municipiul Zalău și instrumentării dosarului tehnic întocmit de către Ocolul Silvic Stejarul Zalău în vederea accesării Schemei de ajutor de stat privind acordarea unor compensații reprezentând contravaloarea produselor pe care proprietarii nu le recoltează din cauza funcțiilor de protecție stabilite prin amenajamente silvice care determină restricții în recoltarea de masă lemnoasă, pe o perioadă de 4 ani (2024-2027 inclusiv), care se depune anual până la data de 30 iunie, la Garda Forestieră competentă teritorial, în baza H.G. nr. 167 din 28.02.2024, am avut în vedere următoarele:

- Contractul de prestări servicii silvice nr. 61678 din 10.12.2009 încheiat între Municipiul Zalău și Ocolul Silvic Stejarul Zalău ce are ca obiect prestarea de servicii silvice și exploatarea de masă lemnoasă pentru fondul forestier proprietatea publică a Municipiului Zalău, în suprafață totală de 1638,8840 ha;

- Adresa Ocolului Silvic Stejarul Zalău nr. 612 din 23.04.2024 înregistrată la Primăria Municipiului Zalău sub nr. 33789 din 23.04.2024, prin care ne transmite spre semnare și completare documentația întocmită în vederea obținerii de compensații reprezentând contravaloarea produselor pe care proprietarii nu le recoltează din cauza funcțiilor de protecție stabilite prin amenajamentele silvice care determină restricții în recoltarea de masă lemnoasă, pentru anul 2024, pentru suprafața de 109,3 ha, pădure încadrată în tipul II de categorii funcționale (TII), având datele de identificare conform Amenajamentului silvic în vigoare în UP I Zalău, u.a. 1B, 2D, 4C, 5H, 12A, 12B, 13A, 13B, 13C, 14C, 18E, 20A, 20D, 25I, 27D, 35F, 40E administrată de către Ocolul Silvic Stejarul Zalău, aflată pe teritoriul Municipiului Zalău;

- Hotărârea de Guvern nr. 167/28.02.2024 pentru aprobarea normelor metodologice de acordare, utilizare și control al compensațiilor reprezentând contravaloarea produselor pe care proprietarii nu le recoltează din cauza funcțiilor de protecție stabilite prin amenajamente silvice care determină restricții în recoltarea de masă lemnoasă;

Precizăm că scopul acestei hotărâri îl reprezintă accesarea schemei de ajutor de stat, având ca obiectiv acordarea unor compensații reprezentând contravaloarea produselor pe care proprietarii nu le recoltează din cauza funcțiilor de protecție stabilite prin amenajamente silvice care determină restricții în recoltarea de masă lemnoasă;

Prezenta schemă aplică dispozițiile prevăzute la partea a II-a, secțiunea 2.2 a capitolului 2 - Ajutoare pentru contracararea dezavantajelor specifice anumitor zone, generate de anumite cerințe obligatorii în zonele forestiere din Orientările Uniunii Europene privind ajutoarele de stat în sectoarele agricol și forestier și în zonele rurale (2022/C 485/01), publicate în Jurnalul Oficial al Uniunii Europene, seria C, nr. 485 din 21 decembrie 2022, denumite în continuare Orientările UE;

- faptul că, schema se aplică în perioada 2024-2027 inclusiv, proprietarilor, persoane fizice și juridice, precum și formelor asociative ale acestora, unităților administrativ-teritoriale pentru fondul forestier proprietate publică și privată, care au în proprietate păduri pe ale căror terenuri forestiere există restricții de mediu aplicabile activităților forestiere, fiind eligibile în cadrul schemei terenurile forestiere încadrate în grupa I funcțională, tipurile de categorii funcționale T1 și/sau T2, în care există restricții de mediu aplicabile activităților forestiere, stabilite prin amenajamentele silvice și se acordă anual, pe hectar de pădure, în scopul compensării beneficiarilor pentru pierderile de venit generate de dezavantajele din zonele în cauză;

- faptul că, sprijinul financiar se acordă ca valoare fixă, reprezentând costurile standard calculate în baza pierderilor de venit generate de restricții de mediu aplicabile activităților forestiere ce contribuie la punerea în aplicare a directivelor 92/43/CEE a Consiliului din 21 mai 1992 privind conservarea habitatelor naturale și a speciilor de faună și floră sălbatică și 2009/147/CE a Parlamentului European și a Consiliului din 30 noiembrie 2009 privind conservarea păsărilor sălbatice;

Sprijinul acordat în cadrul acestei scheme este de tip compensatoriu și este acordat anual, pe hectar de pădure, în scopul compensării beneficiarilor pentru pierderile de venit generate de dezavantajele din zonele în cauză, inclusiv costurile de tranzacție, legate de punerea în aplicare a restricțiilor prevăzute la art. 4 alin. 1 din H.G. nr. 167/28.02.2024

- în cadrul schemei sunt compensate terenurile forestiere încadrate în grupa I funcțională, tipurile de categorii funcționale T1 și/sau T2, în care există restricții de mediu aplicabile activităților forestiere, stabilite prin amenajamentele silvice, respectiv:

- din tipul funcțional T1 fac parte pădurile cu funcții speciale de protecție a naturii, pentru care, prin lege, este interzisă orice fel de exploatare de masă lemnoasă pentru conservarea biodiversității. În tipul funcțional T1 sunt incluse pădurile constituite în zonele de protecție strictă sau integrală a ariilor naturale protejate, rezervațiile științifice, pădurile virgine și cvasivirgine, rezervațiile naturale, care conservă resurse genetice deosebite, siturile naturale ale patrimoniului universal UNESCO;

- din tipul funcțional T2 fac parte pădurile cu funcții speciale de protecție în care recoltarea masei lemnoase este substanțial diminuată, astfel încât prin restricțiile impuse să nu fie afectat ecosistemul forestier;

Intensitatea sprijinului public nerambursabil acordat în baza Schemei este de 100%.

- Faptul că beneficiarii schemei pot fi și unitățile administrativ-teritoriale care au în proprietate publică sau privată terenuri forestiere;

- fac obiectul aplicării schemei terenurile forestiere corespunzătoare tipurilor funcționale T1 și T2, stabilite prin amenajamentele silvice;

- Faptul că, beneficiarii schemei care îndeplinesc condițiile prevăzute la art. 9 depun la garda forestieră competentă teritorial cererea pentru acordarea unor compensații proprietarilor de păduri, pentru suprafețele delimitate de protecție a naturii, cu restricții de mediu aplicabile activităților forestiere, pentru anul/perioada solicitat/solicitată, întocmită conform modelului prevăzut în anexa nr. 2, însoțită de opisul documentelor;

- Faptul că, fișa de calcul pentru acordarea de compensații proprietarilor de păduri, pentru suprafețele delimitate de protecție a naturii, cu restricții de mediu aplicabile activităților forestiere, pentru anul/perioada solicitat/solicitată, se întocmește de către Ocolul Silvic care efectuează administrarea sau serviciile silvice, după caz, potrivit modelului prevăzut în anexa nr. 3 din H.G. nr. 167/2024;

- FIȘA DE CALCUL A DOSARULUI TEHNIC pentru accesarea schemei de ajutor de stat a compensațiilor reprezentând contravaloarea produselor pe care proprietarii nu le recoltează din cauza funcțiilor de protecție stabilite prin amenajamente silvice care determină restricții în recoltarea de masă lemnoasă pentru anul 2024, întocmită de către Ocolul Silvic Stejarul Zalău, pentru suprafața de **109,3 ha** pădure – categorie funcțională **TII**, în valoare de **39.887,70 lei**;

- **faptul că, pentru anul 2024**, prin excepție de la prevederile alin. (3), cererile de acordare a compensațiilor, însoțite de documentele prevăzute la alin. (2), se depun, în termen de **maximum 90 de zile calendaristice** de la data intrării în vigoare a H. G. nr. 167/28.02.2024, la garda forestieră competentă teritorial, pentru întreaga perioadă în care sunt prevăzute restricții de mediu aplicabile activităților forestiere în anul respectiv, conform prevederilor amenajamentelor silvice;

- prevederile art. 13 alin. (2) din H.G. nr. 167/2024 respectiv:

“Art. 13 alin. (2) - Direcția care gestionează bugetul din cadrul autorității publice centrale care răspunde de silvicultură primește situația centralizată a solicitărilor acceptate la plată conform prevederilor art. 12 și asigură deschiderea de credite bugetare. Garda Forestieră Națională transmite sumele necesare plăților către gărzile forestiere competente teritorial pentru a fi virate către beneficiarii schemei, în conturi deschise distinct pe numele acestora în cadrul unei instituții financiar-bancare sau la unitățile Trezoreriei Statului, în cazul beneficiarilor unităților administrativ-teritoriale și al

operatorilor economici care se încadrează în prevederile art. 5 alin. (10) din Ordonanța de urgență a Guvernului nr. 146/2002 privind formarea și utilizarea resurselor derulate prin trezoreria statului, republicată, cu modificările și completările ulterioare.”

- obligațiile în aplicarea regimului silvic ce revin proprietarilor fondului forestier, prevăzute de Legea nr. 46/2008 – Codul silvic;
- obligațiile ce revin proprietarilor fondului forestier, potrivit prevederilor *Codului Silvic*, se impune adoptarea măsurilor necesare pentru asigurarea serviciilor silvice și gestionarea unitară și durabilă a fondului forestier proprietatea publică a Municipiului Zalău, precum și a pășunii împădurite *Druia*, prin aplicarea strategiei naționale în domeniul silviculturii, în conformitate cu Amenajamentul Silvic și a Normelor de Regim Silvic și exercitarea activităților cu specific silvic, în vederea îmbunătățirii condițiilor de mediu și a valorificării superioare a produselor specifice fondului forestier;

În temeiul art. 129, alin.(1), alin.2, lit.c, alin.14, art.139, alin.1 și alin. 3 lit.g și ale art. 196 alin. 1 lit. a din O.U.G. nr.57/2019 privind Codul administrativ.

Având în vedere cele de mai sus, propunem spre analiză și aprobarea Consiliului Local al Municipiului Zalău:

1. Aprobarea depunerii cererii de sprijin de către Municipiul Zalău și instrumentării dosarului tehnic, întocmit de către Ocolul Silvic Stejarul Zalău, în vederea accesării *Schemei de ajutor de stat privind acordarea unor compensații reprezentând contravaloarea produselor pe care proprietarii nu le recoltează din cauza funcțiilor de protecție stabilite prin amenajamente silvice care determină restricții în recoltarea de masă lemnoasă*, pentru suprafața de 109,3 ha pădure, având categoria funcțională TII, pentru perioada 2024-2027 inclusiv.
2. Documentele atașate cererii de sprijin vor fi depuse de către Ocolul Silvic Stejarul Zalău, la Garda Forestieră competentă teritorial și sunt cele precizate la art. 10 alin. (2) din H.G. nr. 167/28.02.2024.

**DIRECTOR EXECUTIV,
Adina Predescu**



**ȘEF OCOL,
Ing. Vasile Stan**



Întocmit,
Claudia Brîndea



DP

OCOLUL SILVIC STEJARUL ZALAU
Loc. Zalau Piata Iuliu Maniu Nr. 3. jud. Salaj
Tel/fax:0260612434
NR. 612/23.04.2024

MUNICIPIUL ZALĂU
PRIMĂRIA MUNICIPIULUI ZALĂU
Nr. de înregistrare 33789
Zilua 23 Iunie 04 2024

St. Vasile
[Signature]
bc

**CATRE
PRIMARIA MUNICIPIULUI
ZALAU**

Va transmitem atasat documentatia necesara in vederea obtinerii de compensatii reprezentand contravaloarea produselor pe care proprietarii nu le recolteaza din cauza functiilor de protectie stabilite prin amenajamentele silvice care determina restrictii in recoltarea de masa lemnoasa, situatie indeplinita si de Primaria Municipiului Zalau. In acest sens va rugam sa completati documentatia cu actele prevazute la art. 10 alin. (2) lit e) si g) din H.G. nr. 167/28.02.2024.

SEF OCOL
ING. STAN VASILE

[Signature]

DECLARAȚIE PE PROPRIA RĂSPUNDERE

Subsemnatul,, CNP, posesor al CI/BI seria nr., eliberat(ă) de, având calitatea de proprietar/reprezentant legal al solicitantului persoană fizică/persoană juridică, formă asociativă, unitate administrativ-teritorială (primar), având CUI/CIF, declar pe propria răspundere că nu au intervenit modificări asupra următoarelor documente:

- a) documentul de proprietate asupra pădurii, certificat de ocolul silvic care asigură administrarea/ serviciile silvice;
- b) contractul de administrare sau de servicii silvice, după caz, certificat de ocolul silvic;
- c) descrierea parcelară din amenajamentul silvic în vigoare, certificată de ocolul silvic care efectuează administrarea sau serviciile silvice, după caz.

Declar, de asemenea, că informațiile și declarațiile făcute sunt complete, corecte și conforme cu realitatea, sub sancțiunile aplicate faptei de fals în declarații prevăzute de art. 326 din Legea nr. 286/2009 privind Codul penal, cu modificările și completările ulterioare.

Semnătura: MUNICIPIUL BALĂU
Nume, prenume: PRIMAR
Semnătură proprietar/ IONEL CIUNT
reprezentant legal al solicitantului/primar:

Data:

DIRECȚIA PATRIMONIU
DIRECTOR EXECUTIV
ADINA PREBESCU

OCOLUL SILVIC STEJARUL

Zalau, piata Iuliu Maniu nr.3, judetul Salaj, CIF 25724076, tel/fax: 0260612434

e-mail: ocolul_silvic_stejarul@yahoo.com

OPIS

1. Cererea beneficiarului de acordare a compensatiilor
2. Fișa de calcul pentru acordarea de compensații întocmită de ocolul silvic
3. Copie după titlurile de proprietate asupra pădurii, certificată de ocolul silvic care asigură serviciile silvice;
4. Copia contractului de prestări servicii silvice, certificată de ocolul silvic
5. Copie a descrierilor parcelare din amenajamentul silvic în vigoare, certificată de ocolul silvic care efectuează serviciile silvice
6. Certificat de cazier judiciar beneficiar
7. Aviz din partea ocolului silvic care efectuează serviciile silvice
8. Declarație pe propria răspundere a beneficiarului că nu intră sub incidența prevederilor art. 3 alin. (2) din HG. 167/2024

Sef ocol

Stan Vasile



CERERE

de acordare a compensațiilor reprezentând contravaloarea produselor
pe care proprietarii nu le recoltează din cauza funcțiilor de protecție
stabilite prin amenajamente silvice care determină restricții în
recoltarea de masă lemnoasă pentru anul/perioada 2024

Beneficiarul: Denumirea Primăria Municipiului Zalău, cu sediul în localitatea Zalău, str. Piata Iuliu Maniu nr. 3, județul Salaj, număr unic de înregistrare fiscală 4291786, având număr de cont deschis la instituția financiar-bancară/la unitățile Trezoreriei Statului*)

prin prezenta solicit acordarea ajutorului de stat privind compensațiile reprezentând contravaloarea produselor de lemn care nu pot fi recoltate din cauza funcțiilor de protecție stabilite prin amenajamente silvice, necesare acoperirii costurilor reclamate de gestionarea durabilă a pădurii, pentru anul 2024, pentru suprafața de 109,3 ha, pădure încadrată în tipul II de categorii funcționale (TII), având datele de identificare conform amenajamentului silvic în vigoare în UP I Zalău, u.a. 1B, 2D, 4C, 5H, 12A, 12B, 13A, 13B, 13C, 14C, 18E, 20A, 20D, 25I, 27D, 35F, 40E administrată de Ocolul Silvic Stejarul Zalău, aflată pe teritoriul localității Zalău din județul Salaj .

Anexez prezentei:

- a) fișa de calcul al drepturilor financiare convenite pentru compensații, asumată prin semnătură de către șeful de ocol al ocolului silvic care efectuează administrarea sau serviciile silvice, după caz;
- b) copia documentului de proprietate asupra pădurii;
- c) copia contractului de administrare sau de servicii silvice, după caz;
- d) copie a descrierilor parcelare din amenajamentul silvic în vigoare, certificată de ocolul silvic care efectuează administrarea sau serviciile silvice, după caz;
- e) certificat de cazier judiciar din care rezultă că beneficiarul nu a fost condamnat pentru fapte penale privind nerespectarea regimului silvic;
- f) aviz din partea ocolului silvic care efectuează administrarea sau serviciile silvice, după caz, din care să rezulte că sunt îndeplinite condițiile menționate la art. 9 lit. e) din Hotărârea Guvernului nr. 167/2024 privind aprobarea normelor metodologice de acordare, utilizare și control al compensațiilor reprezentând contravaloarea produselor pe care proprietarii nu le recoltează din cauza funcțiilor de protecție stabilite prin amenajamente silvice care determină restricții în recoltarea de masă lemnoasă;
- g) declarația pe propria răspundere că nu intru sub incidența prevederilor art. 3 alin. (2) din Hotărârea Guvernului nr. 167/2024.

.....
(numele și prenumele)
L.S./S.S.

Data

MUNICIPIUL ZALAU
PRIMAR
PONEL CIUNT

DIRECTIA PATRIMONIUL
DIRECTOR EXECUTIV
ADINA PREDESCU

*) Cont deschis la unitățile Trezoreriei Statului, în cazul beneficiarilor unităților administrativ-teritoriale și al operatorilor economici care se încadrează în prevederile art. 5 alin. (10) din Ordonanța de urgență a Guvernului nr. 146/2002 privind formarea și utilizarea resurselor derulate prin trezoreria statului, republicată, cu modificările și completările ulterioare.

FIȘĂ DE CALCUL

al compensațiilor reprezentând contravaloarea produselor pe care proprietarii nu le recoltează din cauza funcțiilor de protecție stabilite prin amenajamente silvice care determină restricții în recoltarea de masă lemnoasă pentru anul/perioada 2024

Vizat:

| Nr. crt. | Numele și prenumele/ denumirea persoanei juridice deținătoare a titlului de proprietate | CNP/CUI | Nr. și data actului de proprietate | Nr. și data contractului de administrare/ de servicii silvice | UP | ua | Suprafața - ha - | Tipul de categorie funcțională | Valoarea lei - |
|----------------------|--|---------|---------------------------------------|---|---------|-----|---------------------|--------------------------------------|-------------------|
| 0 | 1 | 2 | 3 | 4 | 5 | 6 | 7 | 8 | 9 |
| 1 | * | * | * | * | * | * | 0,0 | T I | 0,00 |
| Total T1 | | | | | | | 0,0 | | 0,0 |
| 1 | MUNICIPIUL ZALAU | 4291786 | 1193/110467/12.01.2009 | C.P.S.S. nr.61678/10.12.2009 Act aditional | I ZALAU | 1B | 10,9 | T II | 3977,08 |
| 2 | MUNICIPIUL ZALAU | 4291786 | 1193/110467/12.01.2009 | C.P.S.S. nr.61678/10.12.2009 Act aditional | I ZALAU | 2D | 5,3 | T II | 1950,99 |
| 3 | MUNICIPIUL ZALAU | 4291786 | 1193/110467/12.01.2009 | C.P.S.S. nr.61678/10.12.2009 Act aditional | I ZALAU | 4C | 11,1 | T II | 4045,27 |
| 4 | MUNICIPIUL ZALAU | 4291786 | 1193/110467/12.01.2009 | C.P.S.S. nr.61678/10.12.2009 Act aditional | I ZALAU | 5H | 15,2 | T II | 5550,65 |
| 5 | MUNICIPIUL ZALAU | 4291786 | 13/15/29.05.2002 | C.P.S.S. nr.61678/10.12.2009 Act aditional | I ZALAU | 12A | 3,5 | T II | 1277,04 |
| 6 | MUNICIPIUL ZALAU | 4291786 | 13/15/29.05.2002 | C.P.S.S. nr.61678/10.12.2009 Act aditional | I ZALAU | 12B | 1,9 | T II | 693,25 |
| 7 | MUNICIPIUL ZALAU | 4291786 | 13/15/29.05.2002 | C.P.S.S. nr.61678/10.12.2009 Act aditional | I ZALAU | 13A | 9,9 | T II | 3612,21 |
| 8 | MUNICIPIUL ZALAU | 4291786 | 13/15/29.05.2002 | C.P.S.S. nr.61678/10.12.2009 Act aditional | I ZALAU | 13B | 0,9 | T II | 328,38 |
| 9 | MUNICIPIUL ZALAU | 4291786 | 13/15/29.05.2002 | C.P.S.S. nr.61678/10.12.2009 Act aditional | I ZALAU | 13C | 3,6 | T II | 1313,53 |
| 10 | MUNICIPIUL ZALAU | 4291786 | 1193/110467/12.01.2009 | C.P.S.S. nr.61678/10.12.2009 Act aditional | I ZALAU | 14C | 10,6 | T II | 3854,81 |
| 11 | MUNICIPIUL ZALAU | 4291786 | 1193/110467/12.01.2009 | C.P.S.S. nr.61678/10.12.2009 Act aditional | I ZALAU | 18E | 10,2 | T II | 3721,67 |
| 12 | MUNICIPIUL ZALAU | 4291786 | 13/15/29.05.2002 | C.P.S.S. nr.61678/10.12.2009 Act aditional | I ZALAU | 20A | 8,9 | T II | 3250,62 |
| 13 | MUNICIPIUL ZALAU | 4291786 | 1193/110467/12.01.2009 | C.P.S.S. nr.61678/10.12.2009 Act aditional | I ZALAU | 20D | 5,8 | T II | 2116,24 |
| 14 | MUNICIPIUL ZALAU | 4291786 | 13/15/29.05.2002 | C.P.S.S. nr.61678/10.12.2009 Act aditional | I ZALAU | 25I | 1,0 | T II | 364,87 |
| 15 | MUNICIPIUL ZALAU | 4291786 | 13/15/29.05.2002 | C.P.S.S. nr.61678/10.12.2009 Act aditional | I ZALAU | 27D | 2,3 | T II | 839,20 |
| 16 | MUNICIPIUL ZALAU | 4291786 | 13/15/29.05.2002 | C.P.S.S. nr.61678/10.12.2009 Act aditional | I ZALAU | 35F | 1,8 | T II | 656,76 |
| 17 | MUNICIPIUL ZALAU | 4291786 | 13/15/29.05.2002 | C.P.S.S. nr.61678/10.12.2009 Act aditional | I ZALAU | 40E | 6,4 | T II | 2335,16 |
| Total T2 | | | | | | | 109,3 | | 39887,7 |
| Total general | | | | | | | 109,3 | | 39887,7 |

Garda Forestieră Oradea

Beneficiar (proprietar)^{*)} Primaria Municipiului Zalau

Calculul se va efectua conform art. 2 din anexa nr. 1 la Hotărârea Guvernului nr. 167/2024 privind aprobarea normelor metodologice de acordare, utilizare și control al compensațiilor reprezentând contravaloarea produselor pe care proprietarii nu le recoltează din cauza funcțiilor de protecție stabilite prin amenajamente silvice care determină restricții în recoltarea de masă lemnoasă, distinct pe tipuri funcționale.

Șef ocol silvic
STAN VASILE
(numele și prenumele)
C.P.S.S.
MUNICIPIUL ZALAU

Întocmit
JURJ MIHAI
(numele și prenumele)
S.S.


| | | |
|---------------------------------------|-------------------------------------|---|
| Bun de plată pentru suma de lei | Viză de control financiar preventiv | Se certifică în privința realității, regularității și legalității |
| Nume: PUSCAS | Nume: PUSCAS | Nume: JURJ |
| Prenume: LIVIA | Prenume: LIVIA | Prenume: MIHAI |
| Semnătura: | Semnătura: | Semnătura: |
| Data: | Data: | Data: |

Semnarea pentru vizele „Bun de plată”, „Viză de control financiar preventiv”, „Se certifică în privința realității, regularității și legalității” se va face de către angajați din cadrul ocolului silvic, împuterniciți prin decizie a șefului de ocol.

^{*)} Fișa de calcul se întocmește la nivel de beneficiar (titlu de proprietate).

ROMANIA

CONFORM CU
ORIGINALUL



COMISIA JUDEȚEANĂ PENTRU STABILIREA DREPTULUI
DE PROPRIETATE ASUPRA TERENURILOR

Județul... SALAJ

Codul 139704

Nr. 13/15

Comisia județeană pentru stabilirea dreptului de proprietate asupra terenurilor, constituită în baza Ordinului prefectului nr. 20 / 25.01.2002 analizând propunerile comisiei comunale / orășenești / municipale, în baza prevederilor Legii nr. 18 / 1991, ale Legii nr. 169 / 1997 și ale Legii nr. 1 / 2000, cu modificările ulterioare, emite următorul

TITLU DE PROPRIETATE

MUNICIPIUL ZALĂU

Persoana fizică / Persoana juridică ~~PRIMĂRIA MUNICIPIULUI ZALĂU~~

(moștenitorii defunctului / defunctei), având domiciliul / sediul în comuna (satul) / orașul / municipiul ZALAU, județul / sectorul SALAJ, primește în proprietate o suprafață totală de 1336¹³²⁹ ha 0000⁵⁰⁷⁸ mp, teren cu vegetație forestieră, din care : 1336¹³²⁹ ha 0000⁵⁰⁷⁸ mp, din fondul forestier național (cu destinație forestieră); ha mp, din afara fondului forestier național (cu destinație agricolă), situată pe teritoriul comunei / orașului / municipiului / sectorului ZALAU, structurată și amplasată conform celor menționate în anexă și pusă în posesie conform Procesului-verbal nr. 29 / 20.05.2002

Proprietarul va exercita asupra bunurilor de mai sus toate drepturile și obligațiile ce decurg din Constituția României și din legislația cu specific silvic în vigoare.

Prefect,

TIBERIU MARC



Secretar general
al prefecturii

Director general al
Oficiului județean de cadastru,
geodexie și cartografie,
ing. LAKATOS
ALEXANDRU

Inspector-șef al
Inspectoratului silvic teritorial,
ing. Teodor

Data 29.05.2002

Valabil însoțit de anexă


2002

**ANEXA NR. 1 LA TITLUL DE PROPRIETATE NR. 13/15, CODUL 139704
SUPRAFATA PRIMITA IN PROPRIETATE**

| Nr. crt. | Categoriile terenuri | Suprafata | | Ocolul silvic | Amplasamentul cadastral | | | | Vecinatati ale amplasamentului | | |
|--|--|-----------|------|-----------------|-------------------------|---------|-----------|-------|--------------------------------|----------------------|---|
| | | ha | mp | | general | | forestier | | Punct Cardinal | Cadastrale general | |
| | | | | | Tarla | Parcela | UP | UA | | | |
| 1 | Teren forestier inregistrat in amenajamentul silvic | 1336 | 0000 | ZALAU | | | CONF. | ANEXE | N | PADURE RNP | |
| | | 1329 | 5078 | | | | | | S | PADURE PART. ORTELEC | |
| | | | | | | | | | E | PADURE RNP | |
| | | | | | | | | | V | PADURE PART. TREZNEA | |
| | | | | | | | | | | E | PADURE PART. STANA |
| | | | | | | | | | | V | T. AGRIC. STANA, ROMANASI TEREN AGRIC. ZALAU |
| 2 | Pasune impadurita | | | | | | | | N | | |
| | | | | | | | | | S | | |
| | | | | | | | | | E | | |
| | | | | | | | | | V | | |
| | | | | | | | | | N | | |
| | | | | | | | | | | | |
| 3 | Alte terenuri cu vegetatie forestiera necuprinse in amenajamentul silvic | | | | | | | | E | | |
| | | | | | | | | | V | | |
| | | | | | | | | | N | | |
| | | | | | | | | | | | |
| | | | | | | | | | | | |
| | | | | | | | | | | | |
| Total suprafata pusa in posesie | | 1336 | 0000 | 1329 ha 5078 mp | | | | | | | |

PROMPTAT CONFORM SE GARANTAZA
23.02.2022

PRESEDINTE
DACL TOMA



Director general al Oficiului
judetean de cadastru, geodezie si cartografie
ing. LAKATOS

ALEXANDRU

Inspector sef al
Inspectoratului silvic teritorial
ing. Bugău Teodor

Teodor Bugău

CORECTAT CONFORM
S.C. 2573 / 2008
15.01.2009

Dr. Andrei Barbu Todea



97

O.J.C.G.C. SALAJ ZALAU

ANEXA LA TITLUL DE PROPRIETATE NR. 13/15

CONFIRMARE
CIVIL



| Nr.crt | U.P. | U.A. | Suprafata -ha |
|--------|---------------|-----------------|---------------|
| 1 | IV.JAC | 77 | 2.50 |
| | | 76C% | 0.34 |
| | | 76D | 0.80 |
| | | 62A | 16.00 |
| | | B | 19.10 |
| | | C | 0.90 |
| | | 61A | 5.90 |
| | | B | 17.10 |
| | | C | 2,8482 3.10 |
| | | 39/A | 9.60 |
| | | B | 18,0355 18.20 |
| | | C | 4.90 |
| | | D | 6,5653 6.90 |
| | | E | 0,7403 0.80 |
| | | F | 0,6326 0.90 |
| | TOTAL UP.IV. | 105,9619 107.04 | |
| 2 | VI.TREZNEA | 69 | 10.60 |
| | | 84 | 40.20 |
| | | TOTAL UP. VI. | 50.80 |
| | | 6A | 1.90 |
| | | 7B | 9.90 |
| | | C | 0.40 |
| | | D | 3.00 |
| | | 8 | 20.80 |
| | | 9B | 15.80 |
| | | 9C | 0.40 |
| | | 10B | 2.60 |
| | | 10C | 0.40 |
| | | 10D | 1.00 |
| | | 10E | 6.00 |
| | | 10F | 1.60 |
| | | 10G | 4.20 |
| | | 10H | 1.10 |
| | | 11 | 35.90 |
| | | 12 | 28.10 |
| | | 13 | 32.90 |
| | | 14% | 24.70 |
| | | 15 | 40.20 |
| | | 16 | 31.40 |
| | | 17 | 5,4184 5.50 |
| | | 18 | 14,3774 15.00 |
| | | 19B | 5,2993 5.50 |
| | | C | 0.30 |
| | | D | 0.50 |
| 20 | 29,5180 30.00 | | |
| 21 | 14,5495 15.40 | | |
| 22B | 14,2790 14.80 | | |
| C | 2.50 | | |
| D | 1.80 | | |
| E | 3.90 | | |

COMPANIA
ONANIM



| | | | |
|------|----------|-----|---------------|
| 3 | I. ZALAU | F | 0.20 |
| | | 23 | 23,7887 24.60 |
| | | 24B | 17.90 |
| | | C | 0.40 |
| | | D | 2.90 |
| | | 25B | 3.40 |
| | | C | 1.00 |
| | | D | 0.40 |
| | | E | 0.70 |
| | | F | 3.70 |
| | | G | 0.80 |
| | | H | 0.90 |
| | | 26 | 30.80 |
| | | 27 | 24.50 |
| | | 28 | 23.20 |
| | | 29 | 28.50 |
| | | 30 | 17.60 |
| | | 31 | 9.10 |
| | | 32 | 27.40 |
| | | 33 | 18.10 |
| | | 34 | 29.30 |
| | | 35 | 19.40 |
| | | 36 | 24.70 |
| | | 37 | 28.10 |
| | | 38 | 17.70 |
| | | 39 | 23.90 |
| | | 40 | 36.30 |
| | | 41 | 20.10 |
| | | 42B | 1.20 |
| | | C | 1.50 |
| | | D | 3.30 |
| | | E | 3.20 |
| | | F | 3.00 |
| | | G | 0.40 |
| | | H | 0.70 |
| | | I | 2.40 |
| | | J | 0.80 |
| | | K | 1.60 |
| | | L | 1.30 |
| | | M | 0.50 |
| | | N | 2.00 |
| | | U | 0.70 |
| | | P | 2.00 |
| | | 43 | 25.90 |
| | | 44 | 10.60 |
| | | 45 | 24.40 |
| | | 46 | 4.20 |
| | | 130 | 8,3556 10.20 |
| | | 131 | 31.00 |
| | | 132 | 32.90 |
| | | 133 | 17.00 |
| 134 | 19.50 | | |
| 166 | 4.90 | | |
| 50A% | 0.40 | | |
| 51 | 20.30 | | |

OFICIUL
CADASTRU



| | | | |
|--|---------------|-----|----------------------|
| | | 52 | 31.20 |
| | | 53 | 22.00 |
| | | 54 | 17.10 |
| | | 55 | 34.60 |
| | | 56 | 15.60 |
| | | 57 | 18.30 |
| | | 58A | 1.10 |
| | | B | 1.00 |
| | | D | 8.90 |
| | | F | 0.80 |
| | | G | 5.40 |
| | | H% | 3.16 |
| | TOTAL UP.I. | | 1172,74591178.16 |
| | TOTAL GENERAL | | 1329,5078 1336.00 |

Director General al Oficiului
Judetean de Cadastru , Geodezie si Cartografie

ing. LAKATOS
ALEXANDRU

Inspector sef al
Inspectoratului Judetean Teritorial
de Cadastru , Geodezie si Cartografie
ing. Bungau Teodor

Bungau Teodor

ROMANIA

ORIGINE

25724078
OCOLUL SILVIC
STEJARUL
ZALAU
JUDETUL SALAJ

COMISIA JUDEȚEANĂ PENTRU STABILIREA DREPTULUI DE PROPRIETATE ASUPRA TERENURILOR

Județul.....SALAJ.....

Codul 139703

Nr. 1193/110467

Comisia județeană pentru stabilirea dreptului de proprietate asupra terenurilor, constituită în baza Ordinului prefectului nr. 206 / 19.09.08, analizând propunerile comisiei comunale/orășenești/municipale, în baza prevederilor Legii nr. 18/1991, ale Legii nr. 1/2000 și ale Legii nr. 247/2005, cu modificările ulterioare, emite următorul

TITLU DE PROPRIETATE

Persoana fizică/Persoana juridică. MUNICIPALIIUL ZALAU

(moștenitorii defunctului/defunctei).....
având domiciliul/sediul în comuna (satul)/orașul/municipiul..... ZALAU
....., județul/sectorul..... SALAJ....., primește în
proprietate o suprafață totală de 221 ha 2400 mp, teren cu vegetație
forestieră, din care: 221 ha 2400 mp, din fondul forestier național
(cu destinație forestieră);..... ha..... mp, din afara fondului forestier
național (cu destinație agricolă), situată pe teritoriul comunei/orașului/municipiului/sectorului
ZALAU.....structurată și amplasată conform celor
menționate în anexă și pusă în posesie conform Procesului-verbal nr. 1000 / 10.11.08

Proprietarul va exercita asupra bunurilor de mai sus toate drepturile și obligațiile ce decurg din Constituția României și din legislația cu specific silvic în vigoare.

PREFECT



Dr. Andrei-Barbu Iodea


[Signature]

SUBPREFECT,

Marin NITU

[Signature]

INSPECTOR TERITORIAL



INSPECTOR SEF

OFICIUL DE CADASTRU ȘI PUBLICITATE IMOBILIARĂ
DIRECTOR GENERAL,

ing. LAKATOS
ALEXANDRU

Data 12.01.2005

Valabil însoțit de anexă

2002

ANEXA NR. 1 LA TITLUL DE PROPRIETATE NR. 1193/110467
 SUPRAFAȚA PRIMITĂ ÎN PROPRIETATE

, CODUL 139704

| Nr. crt. | Categoriile de terenuri | Suprafața | | Ocolul silvic | Amplasamentul cadastral | | | | Vecinătăți ale amplasamentului cadastral general | | |
|---------------------------------|---|-----------|-------------------|---------------|-------------------------|---------|-----------|------|--|-------------|------------------------|
| | | Ha | mp | | general | | forestier | | Punct cardinal | Deținători | |
| | | | | | Tarla | Parcelă | UP | UA | | | |
| | | | | | | | | | | | |
| 1 | Teren forestier înscris în amenajamentul silvic | 10 | 9000 | ZALAU | | | I | 6 B | N | NEMES MARIA | |
| | | 5 | 5000 | | | | | 7 A | | | |
| | | 7 | 4000 | | | | | 9 A | | | |
| | | | 3 | 9000 | | | | | 9 D | S | PADURE MUNICIPIU ZALAU |
| | | | 15 | 4000 | | | | | 10 | | |
| | | | 11 | 0000 | | | | | 19 A | E | PADURE RNP |
| | | | 10 | 2000 | | | | | 22 A | | |
| | | | 5 | 8000 | | | | | 24 A | V | PADURE MUNICIPIU ZALAU |
| | | | 18 | 1000 | | | | | 25 A | | |
| | | 2 | Pășune împădurită | 9 | 5000 | | | | | 42 A | N |
| 2 | 9000 | | | | | | | 58 C | | | |
| | 1 | | | 8000 | | | | | 58 E | S | |
| | 1 | | | 1000 | | | | | 58 H | | |
| | 17 | | | 1000 | | | | | 58 I | E | |
| | 8 | | | 7000 | | | | | 59 A | | |
| | 6 | | | 5000 | | | | | 59 B | V | |
| | 6 | | | 6000 | | | | | 59 C | | |
| | 1 | | | 2000 | | | | | 59 D | N | |
| | 2 | | | 8000 | | | | | 59 E | | |
| | 0 | 9000 | | | | | 59 F | S | | | |
| | 0 | 5000 | | | | | 59 G | | | | |
| | 0 | 4000 | | | | | 59 H | E | | | |
| | | | | | | | | | | | |
| | | | | | | | | | V | | |
| | | | | | | | | | | | |
| Total suprafață pusă în posesie | | | | | | | | | | | |



Alte terenuri cu vegetație forestieră necuprinse în amenajamentul silvic

or

ROMANIA

DOMENIU
ORIGIN



COMISIA JUDEȚEANĂ PENTRU STABILIREA DREPTULUI DE PROPRIETATE ASUPRA TERENURILOR

Județul.....

Codul

Nr. ANEXA

T.P. NR. 1193 / 110467

Comisia județeană pentru stabilirea dreptului de proprietate asupra terenurilor, constituită în baza Ordinului prefectului nr. /, analizând propunerile comisiei comunale/orășenești/municipale, în baza prevederilor Legii nr. 18/1991, ale Legeii nr. 1/2000 și ale Legii nr. 247/2005, cu modificările ulterioare, emite următorul

TITLU DE PROPRIETATE

Persoana fizică/Persoana juridică.....

(moștenitorii defunctului/defunctei)....., având domiciliul/sediul în comuna (satul)/orașul/municipiul.....

....., județul/sectorul....., primește în proprietate o suprafață totală dehamp, teren cu vegetație forestieră, din care:.....ha.....mp, din fondul forestier național (cu destinație forestieră);.....ha.....mp, din afara fondului forestier național (cu destinație agricolă), situată pe teritoriul comunei/orașului/municipiului/sectorului.....structurată și amplasată conform celor menționate în anexă și pusă în posesie conform Procesului-verbal nr. /

Proprietarul va exercita asupra bunurilor de mai sus toate drepturile și obligațiile ce decurg din Constituția României și din legislația cu specific silvic în vigoare.

PREFECT



Dr. Andrei-Barbu Todea

Handwritten signature of Dr. Andrei-Barbu Todea

SUBPREFECT

Marin Niliu

Handwritten signature of Marin Niliu

INSPECTORATUL SILVIC TERITORIAL



OFICIUL DE CADASTRU ȘI PUBLICITATE IMOBILIARĂ DIRECTOR GENERAL

ing. LAKATOS ALEXANDRU

Data.....

Valabil însoțit de anexă

2002

ANEXA LA T.P. NR 1193/110467
ANEXA NR. 1 LA TITLUL DE PROPRIETATE NR.
SUPRAFAȚA PRIMITĂ ÎN PROPRIETATE

, CODUL 139704

| Nr. crt. | Categoriile de terenuri | Suprafața | | Ocolul silvic | Amplasamentul cadastral | | | | Vecinătăți ale amplasamentului cadastral general | |
|---------------------------------|--|-----------|------|---------------|-------------------------|---------|-----------|-----|--|------------------|
| | | Ha | mp | | general | | forestier | | Punct cardinal | Deținători |
| | | | | | Tarla | Parcelă | UP | UA | | |
| 1 | Teren forestier înscris în amenajamentul silvic | 10 | 2800 | ZALAD | | | III | 34A | N | NEMES MARIA |
| | | 3 | 2000 | | | | | 34D | | |
| | | 8 | 4000 | | | | | 34C | S | PADURE MUNICIPIU |
| | | 1 | 1000 | | | | | 34D | | ZALAD |
| | | 2 | 3000 | | | | | 34E | E | PADURE RNT |
| | | 8 | 2000 | | | | | 37A | | |
| | | 0 | 2000 | | | | | 37B | V | PADURE MUNICIPIU |
| | | 1 | 0000 | | | | | 37C | | ZALAD |
| 2 | Pășune împădurită | 0 | 2000 | | | | | 37D | N | |
| | | 11 | 2000 | | | | | 38A | | |
| | | 0 | 3000 | | | | | 38B | S | |
| | | 5 | 9000 | | | | | 39C | | |
| | | 1 | 8000 | | | | | 40A | E | |
| | | 2 | 9000 | | | | | 40B | | |
| | | 2 | 3000 | | | | | 40C | V | |
| | | 0 | 9000 | | | | | 40D | | |
| 3 | Alte terenuri cu vegetație forestieră necuprinse în amenajamentul silvic | 1 | 9000 | | | | IV | 76A | N | |
| | | 2 | 1000 | | | | | 76B | | |
| | | 12 | 4600 | | | | | 76C | S | |
| | | | | | | | | | | |
| | | | | | | | | E | | |
| | | | | | | | | V | | |
| Total suprafață pusă în posesie | | 221 | 2400 | | | | | | | |





diu 10 XII 2009
PRIMĂRIA MUNICIPIULUI ZALĂU

450016-Zalău, Piața Iuliu Maniu nr.3, Județul Sălaj
telefon: 40-260-610550 fax: 40-260-661869
http://www.zalausj.ro e-mail: primaria@zalausj.ro




Certificat RO-3415, pentru
Sistem de Management al Calității
Conform ISO 9001:2000



CONTRACT DE PRESTARI SERVICII SILVICE

Nr. 6167 din 10 XII 2009



încheiat între:

Municipiul Zalău - proprietar al fondului forestier, prin **Consiliul Local al Municipiului Zalău**, cu sediul în Zalău, Piața Iuliu Maniu nr. 3, județul Sălaj, reprezentat prin ing. Căpîlnașiu S.V.Radu – primar, Potrovita Stelian-secretar și ec. Cuibuș Mariana - director economic, în calitate de beneficiar și

Ocolul Silvic Stejarul Zalău, cu sediul în Zalău, Gh.Doja nr.1, județul Sălaj, reprezentat prin ing. Stan Vasile – Sef Ocol, în calitate de prestator

În conformitate cu prevederile Legii nr. 46/2008- Codul silvic, privind reglementarea regimului silvic si administrarea fondului forestier național si ale H.C.L. nr. 167/2009 privind aprobarea actului constitutiv "Ocolului Silvic Stejarul Zalău", s-a încheiat prezentul contract de prestări servicii.

I. Obiectul contractului

Art. 1.1. Obiectul contractului îl constituie prestarea de servicii silvice si exploatari de masa lemnoasa pentru fondul forestier proprietatea publica a Municipiului Zalau, în suprafață de 1550,74 ha fond forestier si 70 ha pășune împădurită, potrivit T.P.13/15/2002, a T.P. 1193 / 110467 / 2009 și a HCL al Municipiului Zalău nr. 108/2009.

II. Durata contractului

Art. 2.1. Prezentul contractul este valabil până la data de 31.12.2010.

III. Obligațiile părților

3.1. Obligațiile "OCOLUL SILVIC STEJARUL ZALĂU:

Art.3.1.1. Asigurarea serviciilor silvice si gestionarea unitara si durabila a *fondului forestier proprietatea publica a Municipiului Zalau* precum si a *pasunii impadurite Druia*, prin aplicarea strategiei nationale in domeniul silviculturii, in conformitate cu Amenajamentul Silvic si a Normelor de Regim Silvic, exercitind atributii de serviciu public cu specific silvic, in vederea imbunatatirii conditiilor de mediu si a valorificarii superioare a produselor specifice fondului forestier.

Preluarea se va face pe baza de **protocol**, suprafetele fiind cele cuprinse in Amenajamentul silvic si in T.P. nr.1193/110467/2009 si a HCL nr.108 din 2009 pentru cele 70 ha pasune impadurita din Druia, suprafetele nefiind intabulate.

Art.3.1.2. Organizează și execută paza fondului forestier pe care îl administrează, împotriva tăierilor ilegale de arbori, furturilor, distrugerilor, pășunatului, altor fapte păgubitoare, ia măsurile de prevenire și stingere a incendiilor de păduri. Se execută 2 inspecții de fond pe an primavara și toamna și rezultatul se comunica proprietarului. Sumele reprezentând contravaloarea pagubelor recuperate vor avea destinația impusă de lege.

Art.3.1.3. Amplasează și pune în valoare masa lemnoasă care urmează să se recolteze anual din pădurile municipiului Zalău, în conformitate cu posibilitățile pădurilor, stabilită prin amenajamentele silvice. Intocmește documentațiile necesare obținerii de aprobări pentru tăierile de produse principale cu regenerare care potrivit legii pot fi tăiate doar cu aprobarea ITRSV Oradea. Intocmește și raportează către M.A.P.D.R. APV-ul și autorizația de exploatare pentru toată masa lemnoasă marcată, în sistemul SUMAL OCOL

Art.3.1.4. Valorifică, în numele Primăriei Zalău masa lemnoasă ce se recoltează anual în conformitate cu prevederile Amenajamentului Silvic din pădurea ce face obiectul prezentului contract, la prețurile stabilite prin H.C.L.nr.62 din 24 martie 2009 și prin HCL nr.311 din 26.11.2009 și prin alte HCL care se vor adopta în perioada de valabilitate a contractului.

Intocmește documentele de proveniență și însoțire a materialului lemnos la vânzarea acestuia, respectiv aviz de expediție, factură, chitanță și bon fiscal. Virează sumele încasate, în numerar sau în contul bancar al Ocolului Silvic, provenite din vânzarea masei lemnoase, în contul de venituri al bugetului local nr.RO41TREZ56121390207XXXXX, în termen de 24 de ore de la depunerea lor în casieria Ocolului Silvic de către personalul de teren sau încasare în extrasul de cont, pe baza borderoului centralizator al documentelor justificative.

Sumele încasate se vor vira în contul Primăriei Municipiului Zalău în baza unei facturi întocmite de Primăria Municipiului Zalău. Factura se întocmește în termen de maxim 24 de ore de la depunerea centralizatoarelor cu masa lemnoasă și materialele lemnoase livrate de către Ocolul Silvic și este anterioară efectuării plății (virării banilor) în contul Primăriei Municipiului Zalău.

În facturile emise de către Primăria Municipiului Zalău și Ocolul Silvic **pentru persoane juridice** nu se va înscrie TVA aplicându-se principiul taxării inverse. Atât Primăria Municipiului Zalău cât și Ocolul Silvic vor determina TVA care se va evidenția în decontul de TVA atât ca taxă colectată cât și ca taxă deductibilă. Pentru **persoane fizice** Ocolul Silvic va elibera bonul fiscal în baza căruia va colecta TVA. Primăria Municipiului Zalău va întocmi factura fără TVA, la acestea neaplicându-se principiul taxării inverse.

Pentru masa lemnoasă ce se vinde prin licitație, Ocolul Silvic organizează licitația, numește comisia de licitație, întocmește caietul de sarcini, încheie contractele de vânzare - cumpărare, urmărește derularea contractelor și încadrarea în graficele de eșalonare, cu respectarea legislației silvice în vigoare. Din Comisia de licitație, în calitate de membru va fi desemnat un reprezentant al Primăriei Municipiului Zalău din cadrul Direcției Patrimoniu.

Art.3.1.5. Intocmește evidența cantitativ valorică a masei lemnoase vândute de fiecare

padurar in parte ,distinct pentru fiecare partida, asigurind si raportarea in sistemul SUMAL AGENT, urmarind astfel circulatia masei lemnoase.

Art.3.1.6. Tine evidenta lucrarilor inscrise in Amenajamentul Silvic pe perioada de valabilitate a acestuia – 10 ani - urmarind realizarea acestora.

Art.3.1.7. Efectuează, cu acordul Consiliului Local al Municipiului Zalau, scoaterea definitivă sau temporară a unor terenuri din fondul forestier, potrivit prevederilor legale, prin intocmirea de documentatii si obtinerea avizelor de la autoritatea centrala care raspunde de silvicultura.

Art.3.1.8. Intocmeste documentatiile necesare in vederea includerii in perimetre de ameliorare a terenurilor degradate din domeniul privat și public al municipiului Zalău, pentru a fi împădurite, potrivit legii. Cheltuielile pentru lucrările necesare se suportă din alocații de la bugetul de stat sau din alte surse, potrivit legii.

Art.3.1.9. Intocmeste proiectul de impaduriri, asigura dirigentia de santier la realizarea plantatiilor, si la regenerarile naturale, stabilind lucrarile necesare (mobilizari de sol, descoplesiri de specii ierboase si lemnoase, ajutorarea regenerarilor naturale si artificiale), prin controlul anual, pina la realizarea starii de masiv.

Art.3.1.10. Asigură realizarea compozițiilor de regenerare stabilite prin amenajamentele silvice sau prin alte studii de specialitate în fondul forestier pe care îl administrează.

Art.3.1.11. Urmărește protejarea terenurilor din fondul forestier împotriva eroziunii și altor forme de degradare, în baza proiectului de ameliorare, propunând și coordonând lucrări de corectare a torentilor pe terenurile forestiere aflate în perimetrele de ameliorare, finanțate de la bugetul de stat, bugetul local sau din credite externe, potrivit legii.

Art.3.1.12. Urmareste si verifica starea fitosanitară corespunzătoare a pădurilor ce fac obiectul prezentului contract, organizând acțiunile necesare pentru depistarea, prevenirea aparitiei bolilor și dăunătorilor. Anual se intocmeste proiectul de paza si protectie fitosanitara a padurilor. Executarea de masuratori periodice si raportarea catre Institutul de Cercetari si Amenajari Silvice a rezultatelor obtinute in urma a verificarii starii fitosanitare pentru cele 90 de hectare de rezervatii de seminte existente.

Art.3.1.13. Controlează proveniența materialelor lemnoase și a celorlalte produse specifice fondului forestier, legalitatea circulației lor pe drumurile din raza de activitate și urmărește sancționarea neregulilor constatate în conformitate cu prevederile legale în vigoare.

Art.3.1.14. Execută lucrări de exploatare a masei lemnoase (de la faza fasonat loco cioata pina la faza drum auto in diverse sortimente, inclusiv loco beneficiar daca este cazul) din fondul forestier al Primariei Municipiului Zalau în condițiile legii, în scopul gospodăririi raționale a acestora și a valorificării superioare a lemnului, asigurării regenerării la timp a arboretelor și a evitării declasării lemnului.

Art.3.1.15. Exerciță controlul respectării regulilor silvice de exploatare a lemnului în pădurile ce fac obiectul prezentului contract, pentru prevenirea prejudicierii semințisurilor și arborilor pe picior, degradării solului, declasării lemnului, precum și pentru prevenirea altor fapte asemănătoare și ia măsuri în baza legislației în vigoare, sancționând abaterile constatate.

In fiecare parchet se va face controlul exploatarei masei lemnoase iar la terminarea exploatarei se va face reprimirea parchetelor, conform legislatiei silvice in vigoare.

Art.3.1.16. Stabilește necesitatea construirii rețelei de drumuri forestiere in vederea accesibilizării bazinelor forestiere, pentru o gospodărire mai bună a pădurilor, în condițiile legii.

Art.3.1.17. Prestează servicii de consultanță specifică obiectului de activitate: stabilire de granituri și hotarnicii, proiectul de pază a pădurii și combatere a daunătorilor, documentații PSI documentații de protecție a muncii, autorizații de mediu pentru exploatarea masei lemnoase, rapoarte statistice specifice fondului forestier, informare cu privire la orice modificare a legislatiei silvice, a normelor și instructiunilor ce definesc regimul silvic care atrage după sine obligația partilor la adaptarea clauzelor contractuale în conformitate cu aceste modificări.

Art.3.1.18. Sa asigure executarea și a altor lucrări silvice prin unități specializate, pe baza de licitații publice pe care le organizează, în următoarele condiții:

- după ce a prezentat beneficiarului întreaga documentație tehnico-economică, care să justifice necesitatea și oportunitatea executării lucrărilor.

- după ce documentația a fost înșusită de beneficiar.

Art.3.1.19. Asigură dirigenția de șantier la lucrările de amenajare a pădurilor.

Art.3.1.20. Asigura curățenia în pădure precum și pe drumurile forestiere.

Art.3.1.21. Valorifică materialul lemnos confiscat, sumele obținute având destinația prevăzută de lege

Art.3.1.22. Ocolul Silvic va prezenta Consiliului Local anual, până în 31 martie, un raport de activitate privind gestionarea fondului forestier proprietatea publică a Municipiului Zalău.

La solicitarea Consiliului Local se prezintă și rapoarte de activitate parțială asupra modului de gestionare a fondului forestier.

Art.3.1.23. Asigură desfășurarea corespunzătoare a activității de propagandă, ziaristică și publicitate, specifică obiectului său de activitate.

2. Obligațiile Municipiului Zalău:

Art.3.2.1. Municipiul Zalău are obligația de a preda Ocolului Silvic Stejarul fondul forestier proprietate a Municipiului Zalău, pe bază de protocol de predare - primire. Predarea se va face conform suprafețelor cuprinse în Amenajamentul silvic, în T.P.1193/110467/2009 și a HCL 108/2009 pentru cele 70 ha pasune împădurită din Druia, suprafețele nefiind intabulate.

Orice modificare a suprafeței fondului forestier ce face obiectul prezentului contract se va face prin act adițional, prestatorul fiind anunțat în termen de 15 zile de la data producerii modificărilor.

Art.3.2.2. Sa primească, sa verifice și sa comunice în scris în termen de 30 de zile, poziția sa față de documentația primită în condițiile art.3.1.18. Totodată se obligă să participe printr-un reprezentant legal la recepția lucrărilor silvice. Recepția lucrărilor se va face la solicitarea scrisă a prestatorului, pe baza documentelor prevăzute de lege până la data de 30 ale fiecărei luni, data după care serviciile se consideră acceptate

cantitativ si valoric.

Art.3.2.3. Beneficiarul va lua act si va analiza anual pina in data de 31 martie a fiecarui an situatia gestionarii fondului forestier.

Art.3.2.4. In vederea desfasurii in conformitate cu prevederile legii a activitatii silvice de catre Ocolul Silvic Stejarul Zalau, Municipiul Zalău preda in comodat bunurile conform anexei nr.1, apartinand Regiei Autonome Stejarul Zalau, până la clarificarea situației juridice a acesteia.

Art.3.2.5. Municipiul Zalau va suporta taxele necesare autorizatiei de mediu pentru parchetele ce se exploateaza si scoaterile din fondul forestier. Cuantumul estimativ al acestor taxe se vor comunica la Direcția Economică pentru anul următor, în vederea cuprinderii acestora în prevederile bugetare anuale.

IV. Valoarea contractului - Modalitățile de plata

Art.4.1.1. Plata contractului se face lunar, în baza de tariful aprobat, pe bază de factură lunară.

Tariful pentru prestari de servicii silvice este de 13,92 lei/luna/hectar la care se adaugă TVA. Valoarea toală lunara a contractului este de 26.847,23 lei (TVA inclus), calculată la suprafața de 1.620,74 ha

Pentru lucrarile de exploatare forestiere se vor intocmi devize lunare, calculate in baza Normelor de timp si productie unificate pentru lucrari din silvicultura, emise de Ministerul Apelor, Padurilor si Protectiei Mediului, din anul 1997. Tarifele orare pentru muncitori sunt urmatoarele: fasonator mecanic- 5,36 lei/ora, tractorist – 5,11 lei/ora , muncitor necalificat – 4,60 lei/ora, la care se adauga contravaloarea tichetelor de masa si competinta de masa lemnoasa de 6 mc lemn de foc/an/muncitor. Prezentarea indicatorilor economici pe baza carora s-a fundamentat valoarea contractului este prezentata in anexa nr.2. Plata lucrarilor de exploatare se va face dupa receptia lucrarilor.

Art.4.1.2. Municipiul Zalau va achita Ocolului Silvic contravaloarea facturilor emise pentru prestarea de servicii silvice in perioade 24-31 a lunii urmatoare emiterii facturii.

V. Răspunderea contractuală


Art.5.1. Pentru neîndeplinirea sau îndeplinirea necorespunzătoare a obligațiilor prevăzute în prezentul contract, părțile răspund potrivit legislației în vigoare.

Art.5.2. Forța majoră exonerează de obligatii partea care o invoca in cazul in care, in termen de 5 zile, aceasta este adusa la cunostinta celeilalte parti. Forta majora se va dovedi cu acte emise de organele abilitate de lege.

VI. Modificarea contractului

Art.6.1. Prevederile prezentului contract pot fi modificate, după o prealabilă confruntare, cu acordul ambelor părți, prin act adițional.

Art.6.2. Orice modificare legislativa cu privire la salariul minim brut garantat in plata precum si alte modificari salariale reglementate prin lege pentru personalul



silvic vor determina recalcularea tarifului.

CONFORM CU
ORIGINALUL



VII. Încetarea și rezilierea contractului

Art. 7.1. Părțile semnatare ale prezentului contract stabilesc că acesta își poate înceta efectele în una sau mai multe din următoarele situații:

- în cazul neîndeplinirii de către oricare din părți a uneia sau mai multor obligații stabilite prin contract, fără notificare prealabilă și fără sesizarea instanței de judecată;
- prin acordul de voință al părților contractante

VIII. Cesiunea contractului

Art.8.1. Ocolul Silvic Stejarul nu poate cesiona contractul altei structuri silvice autorizate.

IX. Clauze finale

Art.9.1. Prezentul contract se completează cu dispozițiile legale în vigoare și alte documente legale în materie.

Art.9.2. La încetarea contractului prestatorul este obligat să predea, în deplină proprietate, libere de orice sarcini, bunurile ce constituie obiectul contractului, inclusiv investițiile realizate la acestea.

Art.9.3. Prezentul contract s-a încheiat în două exemplare originale, astăzi _____ 2009.



SECRETAR

Potroyiță Stelian

DIRECTOR ECONOMIC

Ec. Cuibuș Mariana

DIRECTOR EXECUTIV

Tulai Ioan

VIZAT SERVICIUL JURIDIC

OCOLUL SILVIC STEJARUL ZALĂU

Sef Ocol

Ing. Stan Vasile



ISV SALAJ


Nr. 401/1653/15.04.2010



**MUNICIPIUL ZALĂU
PRIMAR**

450016 - Zalău, Piața Iuliu Maniu nr.3, Județul Sălaj
Telefon: (40)260.610550 Fax:(40)260.661869
http://www.zalausj.ro e-mail: primaria@zalausj.ro

CONFORM CU
ORIGINALUL



Direcția Patrimoniu
Nr. 102198 din 21.12.2023

**ACT ADIȚIONAL NR. 35
LA CONTRACTUL DE PRESTĂRI SERVICII SILVICE Nr. 61678 din 10.12.2009**

Municipiul Zalău - proprietar al fondului forestier, prin **Consiliul Local al Municipiului Zalău**, cu sediul în Zalău, Piața Iuliu Maniu nr. 3, județul Sălaj, reprezentat prin Ionel Ciunt – Primar, ec. Mariana Cuibuș - Director Executiv-Direcția Economică și ing. Dănuț Cosmin Curea-Director Executiv-Direcția Tehnică, Alexandru Pura – Director Executiv-Direcția Patrimoniu, în calitate de beneficiar și

Ocolul Silvic Stejarul Zalău, cu sediul în Zalău, Piața Iuliu Maniu, nr.3, județul Sălaj, reprezentat prin ing. Vasile Stan – Șef Ocol, în calitate de prestator.

În temeiul HCL nr. 375 din 20.12.2023, am convenit la modificarea Contractului de prestări servicii silvice nr. 61678 din 10.12.2009, prin încheierea prezentului act adițional, după cum urmează:

1. Se prelungește durata Contractului de prestări servicii silvice nr. 61678 din 10.12.2009 încheiat între Municipiul Zalău și Ocolul Silvic Stejarul Zalău pentru o perioadă de 10 ani sens în care se modifică **Art.2.1. din cap. II. Durata contractului**, astfel: *“Prezentul contract este valabil până la data de 31.12.2033, cu posibilitatea de prelungire prin acordul părților”*.

2. Se modifică **Art. 1.1. al Capitolului I. Obiectul contractului**, în ceea ce privește suprafața de teren cu vegetație forestieră de la 1553,2607 ha la **1548,9980 ha**, respectiv **diminuarea cu suprafața de 4,2627 ha**, identificată în CF nr. 72606 cu nr. cad. 72606 și CF nr. 72607 cu nr. cad. 72607, ca urmare a scoaterii definitive din fondul forestier a suprafeței necesare realizării obiectivului de investiții de interes național *“Autostrada Brașov – Târgu Mureș-Cluj-Oradea, Secțiunea 3B Mihăiești-Suplacu de Barcău”*, suprafață defrișată și pusă la dispoziția CNAIR-DRDP Cluj-SDN Zalău, astfel că acest articol va avea următorul cuprins:

“Art. 1.1. Obiectul contractului îl constituie prestarea de servicii silvice și exploatări de masă lemnoasă pentru fondul forestier proprietatea publică a Municipiului Zalău, identificat astfel:

- *teren cu vegetație forestieră în suprafață totală de 1.548,9980 ha, cu o valoare de inventar de 423.339.423,65 lei, identificată conform Anexei nr. 1.*
- *teren - pășune împădurită Druia în suprafață totală de 70,076 ha (700.766 mp) identificată în CF nr. 70808 Zalău, cu nr. cadastral 70808, cu o valoare de inventar de 296.071,53 lei, identificată conform Anexei nr. 2.*
- *teren cu categoria de folosință drum auto forestier, inclusiv amenajarea drumurilor forestiere, în suprafață totală de 15,5473 ha, cu o valoare totală de inventar de 11.363.131,99 lei, identificate conform Anexei nr. 3 și Anexei nr. 4.”*
- *bunuri din Parc Pădure Brădet – Locuri de joacă, cu o valoare totală de inventar de 1.170.834,37 lei, identificate conform Anexei nr. 5.*

3. Se modifică valoarea lunară a contractului pentru prestări servicii silvice, sens în care, **alin. 1, art. 4.1.1. al capitolului IV. “Valoarea contractului – Modalitățile de plată”**, din

Contractul de prestări servicii silvice nr. 61678 din 10.12.2009, se modifică și va avea următorul cuprins:

“Valoarea lunară a contractului pentru prestări servicii silvice este în sumă de 30.767,65 lei, la care se adaugă TVA, pentru suprafața totală de 1634,6213 ha teren cu vegetație forestieră. Plata contractului se face lunar, pe bază de factură lunară la tariful pentru prestări servicii silvice de 18,8225 lei/lună/hectar la care se adaugă TVA, începând cu luna ianuarie 2024.”


Restul clauzelor contractuale rămân neschimbate.

Prezentul act adițional s-a încheiat în trei exemplare, două exemplare pentru proprietar și unul pentru prestator.

MUNICIPIUL ZALĂU

PRIMAR

Ionel Ciunt



Director Executiv

Direcția Economică

Ec. Mariana Ciubuş

Director Executiv

Direcția Tehnică

Ing. Dănuț Cosmin Curea

Director Executiv

Direcția Patrimoniu

Alexandru Pura

Vizat Serviciul Juridic

Aida Fechetete
Aida

OCOLUL SILVIC STEJARUL ZALĂU

Şef Ocol

Ing. Vasile Stan

CONFORM CU ORIGINALUL

Întocmit,

Claudia Brîndea

din beton sau piatră cioplită.

CONFORM CU ORIGINALUL



În tabelul de mai jos se prezintă situația bornelor pentru fiecare dintre unitățile de producție din care au fost preluate pădurile:

Tab. 2.2.2.1.

| Denumirea unității de producție | Numerotarea bornelor | | Numărul | Felul | Parcellele, unde sunt amplasate |
|---------------------------------|--|--|------------|------------------------------------|---------------------------------|
| | | | | | |
| UP I Zalău | 23-107, 119, 120, 122-154 | | 120 | Beton sau piatră cioplită | 1 - 56, 65 |
| UP III Creaca | 80, 81, 81bis, 82, 85, 86, 90, 90bis, 91 | | 9 | | 334, 337-340 |
| UP IV Jac | 155 - 166, 166bis, 167, 167bis | | 15 | | 57 - 61, 64 |
| UP VI Treznea | 228, 229, 273 | | 3 | | 62 - 63 |
| Total | | | 147 | | |

2.2.3. Corespondența între parcelarul și subparcelarul actual și cel precedent

În tabelul de mai jos se prezintă corespondența între parcelarul actual și cel din amenajamentul UB I Zalău, respectiv - pentru suprafețele nou intrate - din amenajamentul indicat cu cifre romane.

Tab. 2.2.3.1.

| Actual | Precedent | Actual | Precedent | Actual | Precedent | Actual | Precedent | Actual | Precedent |
|--------|-----------|--------|-------------------|-----------|--------------------|-----------|-----------|--------|-------------|
| 1A | 1 | 8C | 8C TP1193 → 14C | I-19A | 23E | 23D | 28A | 28A | |
| 1B | I-6B | 8D | 8D | 15 | 15 | 24A | 24A | 28B | 28B |
| 2A | 2A | 8E | 8E | 16A | 16A | 24B | 24B | 28C | 28C |
| 2B | 2B | 8F | 8F | 16B | 16B | 24C | 24C | 28D | 28D% |
| 2C | 2C | 8G | 8G | 16C | 16C | 24D | 24D | 28E | 28E |
| 2D | I-7A | 8H | 8H | 17A | 17A | 24E | 24E | 28F | 28D% |
| 3A | 3A | 8I | 8I | 17B | 17B | 24F | 24F | 28G | 28D% |
| 3B | 3B | 8A1 | 8A1 | 17C | 17C | 24G | 24G | 29A | 29A |
| 3C | 3C | 9A | 9A | 18A | 18A | 24H | 24H | 29B | 29B |
| 3D | 3D | 9B | 9B | 18B | 18B | 24I | 24I | 29C | 29C |
| 4A | 4A | 9C | 9C | 18C | 18C | 25A | 25A | 29D | 29D |
| 4B | 4B | 9D | 9D | 18D | 18D | 25B | 25B%+K | 30A | 30A |
| 4C | I-9A+D | 9E | 9E TP1193 → 18E | I-22A | 25C | 25C | 30B | 30B | |
| 5A | 5A | 10A | 10A | 19A | 19A | 25D | 25D | 30C | 30C |
| 5B | 5B | 10B | 10B | 19B | 19B | 25E | 25E | 30D | 30D+E |
| 5C | 5C | 10C | 10C | 19C | 19C | 25F | 25F | 30E | 30I |
| 5D | 5D | 10D | 10D TP13/15 → 20A | 20A (24B) | 25G | 25G | 30F | 30F | |
| 5E | 5E | 10E | 10E% | 20B | 20B | 25H | 25H | 30G | 30G |
| 5F | 5F | 10F | 10E+F% | 20C | 20C TP13/15 → 25I | 25I (133) | 30H | 30H | |
| 5G | 5G | 10G | 10F% TP1193 → 20D | I-24A | 25J | 25J | 31A | 31A | |
| 5H | I-10 | 10H | 10F% | 21A | 21A+C | 25K | 25%B | 31B | 31B |
| 6A | 6A%+E% | 10F1 | 10F% | 21B | 21B | 25A1 | 25A1 | 31C | 31C |
| 6B | 6B+E | 11A | 11A | 21C | 21G | 26A | 26A | 31D | 31D |
| 6C | 6C | 11B | 11B% | 21D | 21D | 26B | 26B | 32A | 32A |
| 6D | 6D | 11C | 11C | 21E | 21E | 26C | 26C | 32B | 32B |
| 6E | 6E | 11D | 11D | 21F | 21F | 26D | 26D | 32C | 32C |
| 6F | 6F | 11E | 11E | 22A | 22A% | 26E | 26E | 32D | 32D |
| 6G | 6A%+E% | 11F | 11F | 22B | 22B | 26F | 26F | 32E | 32E |
| 7A | 7A | 11G | 11G% | 22C | 22C | 26G | 26G | 33A | 33A |
| 7B | 7B | 11H | 11H | 22D | 22D | 27A | 27A | 33B | 33B |
| 7C | 7C | 11I | 11B%+G% | 22E | 22E% | 27B | 27B | 33C | 33C |
| 7D | 7D | 12A | 12A (17) | 22F | 22F | 27C | 27C | 33D | 33D+F+G+H+I |
| 7E | 7E | 12B | 12B (17) | 22G | 22A% TP13/15 → 27D | 27D (28A) | 33E | 33E | |
| 7F | 7C% | 13A | 13A (18) | 22H | 22E% | 27E | 27E | 33A1 | 33A1 |
| 7A1 | 7A1 | 13B | 13B (18) | 23A | 23A | 27F | 27F | 34 | 34A+B+C+D |
| 7A2 | 7A2 | 13C | 13C (18) | 23B | 23B+E+F+G | 27G | 27G | 35A | 35A |
| 8A | 8A | 14A | 14A | 23C | 23C | 27H | 27H | 35B | 35B |
| 8B | 8B | 14B | 14B | 23D | I-25A | 27I | 27I | 35C | 35C+D |

TP13/15

| Actual | Precedent | Actual | Precedent | Actual | Precedent | Actual | Precedent | Actual | Precedent |
|--------|-----------|--------|-----------|--------|-----------|--------|-----------|--------|------------|
| 35D | 35G | 42I | 42I | 51A | 51A | 57B | 57B | 65B | I-59B |
| 35E | 35E | 42J | I-42A | 51B | 51B | 57C | 57C | 65C | I-59C |
| 35F | 35F (35F) | 43A | 43A | 52A | 52A | 57D | 57D | 65D | I-59D |
| 36A | 36A | 43B | 43B | 52B | 52B | 57E | 57E | 65E | I-59E |
| 36B | 36B | 43C | 43C | 52C | 52C | 58A | 58A | 65F | I-59F |
| 36C | 36C | 43D | 43D | 52D | 52D | 58B | 58B | 65G | I-59G |
| 37 | 37 | 43E | 43E | 52E | 52E | 58A1 | 58A1% | 65H | I-59H |
| 38A | 38A+B | 43F | 43F | 53A | 53A | 58M1 | 58A1% | 168D | I-168D |
| 38B | 38D | 44A | 44A | 53B | 53B | 58M2 | 58A1% | 169D | I-169D |
| 38C | 38C | 44B | 44B | 53C | 53C | 59A | 59A | 170D | I-170D |
| 39A | 39A+B | 44C | 44C | 53D | 53D | 59B | 59B | 171D | I-171D |
| 39B | 39E | 45A | 45A+C+D | 53A1 | 53A | 59C | 59C | 172D | I-172D |
| 39C | 39C | 45B | 45B | 54A | 54A | 59D | 59D | 173D | I-173D |
| 39D | 39D | 45C | 45E% | 54B | 54B | 59E | 59E | 334A | III-34A |
| 40A | 40A | 45D | 45E% | 54C | 54C | 59F | 59F | 334B | III-34B |
| 40B | 40B | 46A | 46A | 54D | 54D | 60A | IV-76A | 334C | III-34C |
| 40C | 40C | 46B | 46B% | 54E | 54E | 60B | IV-76B | 334D | III-34D |
| 40D | 40D | 46M1 | 46B% | 54F | 54F | 60C | IV-76C% | 334E | III-34E |
| 40E | 40E (40) | 47 | 47 | 55A | 55A | 60D | 60B | 337A | III-37A |
| 41A | 41A | 48A | 48A+B | 55B | 55B | 61 | 61 | 337B | III-37B |
| 41B | 41B | 48B | 48C | 55C | 55C | 62 | 62 | 337C | III-37C |
| 41C | 41C | 48C | 48D | 55D | 55D | 63A | 63A | 337D | III-37D |
| 42A | 42A | 49A | 49A+D+E | 55E | 55E | 63B | 63A | 338A | III-38A |
| 42B | 42B | 49B | 49B | 55F | I-58C | 63C | 63B | 338B | III-38B |
| 42C | 42C | 49C | 49C | 55G | I-58E | 63D | 63C | 339 | III-39C |
| 42D | 42D | 49A1 | 49A1 | 55H | I-58H | 63E | 63D | 340A | III-40A+D% |
| 42E | 42E | 50A | 50A | 55I | I-58I | 64A | păș. împ. | 340B | III-40B |
| 42F | 42F | 50B | 50B | 56A | 56% | 64B | păș. împ. | 340C | III-40C+D% |
| 42G | 42G | 50C | 50C | 56M1 | 56% | 64C | păș. împ. | | |
| 42H | 42H | 50D | 50D | 57A | 57A | 65A | I-59A | | |

2.3. Planuri de bază utilizate. Ridicări în plan folosite pentru reambularea planurilor de bază

2.3.1. Planuri de bază utilizate

Pentru determinarea suprafețelor s-au folosit planuri de bază aerofotografiate cu curbe de nivel (echidistanța de 2.5) la scara 1:5000. Aceste planuri au fost întocmite de I.G.F.C.O.T. după aerofotografierea din anul 1977, reperajul executat în anul 1978, la fel și descifrarea.

Acestea au fost utilizate și la amenajarea precedentă.

Nomenclatura planurilor utilizate pentru determinarea suprafețelor din cadrul U.P. I Zalău este următoarea:

L-34-035-A-c-1-IV

L-34-035-C-a-1-II, IV

L-34-035-A-c-3-IV

L-34-035-C-a-2-I, II, III, IV


L-34-035-A-c-4-III, IV

L-34-035-C-a-3-II

L-34-035-A-d-3-III

L-34-035-C-a-4-I

CONFORM CU
ORIGINALUL



2.3.2. Ridicări în plan folosite pentru reambularea planurilor de bază

Cu ocazia actualei amenajări, pentru completarea planurilor de bază cu detalii amenajistice noi s-au executat măsurători cu aparat GPS.

CONFORM CU ORIGINALUL



| DESCRIEREA STATIONII SI ARBORETULUI | | | | | | | | | | | | | | |
|--|-------|---------|-------------|------|-----|-------|----------|----------|--------|----------|-----------|------------------|-------------|-----|
| ELM ARB | P R P | M RE GE | VIR STA ANI | D CM | H M | C L P | AM ES TE | EL AG AJ | PROVEN | VI TA LI | DENS CONS | V O L U M MC/ HA | CRES MC/ HA | |
| 1 A | 8 | IN | 80 | 38 | 22 | 2 | | .6 | RN | N | 0.56 | 206 | 391 | |
| SOL:3101 | 2 | IN | 80 | 28 | 19 | 4 | M | .6 | RN | N | 0.14 | 33 | 63 | |
| 1.9 HA GF.2-1B, SUP:A TS:5153 TP:5111 Versant inferior ondulat , EXPOZITIE NV INC. 15 G ALTITUDINE: 410 M. LITIERA:continua - normala TIP FLORA:Asarum-Stellaria Natural fundamental prod. sup relativ-echien COMP.ACTUALA : 8 GO 2 CA COMP.TEL : 8 GO 2 CA SORT:GOS F.gros,cherestea,furnire VIRSTA EXPL.120 ani | | | | | | | | | | | | | | |
| SEM.UTIL: SUBARBORET: DATE COMPL. | | | | | | | | | | | | | | |
| POL: LUCRARI EXEC. ERZ: | | | | | | | | | | | | | | |
| LUCRARI PROP. T.IGIENA | | | | | | | | | | | | | | |
| TOTAL | | | | | | | | | | | | | | |
| | | | | | | | | | | | 0.70 | 239 | 454 | 4.8 |

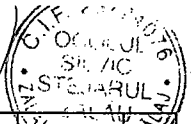
| DESCRIEREA STATIONII SI ARBORETULUI | | | | | | | | | | | | | | |
|---|-------|---------|-------------|------|-----|-------|----------|----------|--------|----------|-----------|------------------|-------------|-----|
| ELM ARB | P R P | M RE GE | VIR STA ANI | D CM | H M | C L P | AM ES TE | EL AG AJ | PROVEN | VI TA LI | DENS CONS | V O L U M MC/ HA | CRES MC/ HA | |
| 1 B | 8 | LT | 115 | 50 | 26 | 2 | | .6 | RN | N | 0.64 | 310 | 3379 | |
| SOL:3101 | 2 | LT | 95 | 38 | 24 | 2 | M | .6 | RN | N | 0.16 | 68 | 741 | |
| 10.9 HA GF.1-5H, SUP:K TS:5153 TP:5111 Versant mijlociu ondulat , EXPOZITIE NV INC. 12 G ALTITUDINE: 410- 510 M. LITIERA:continua - subtire TIP FLORA:Asarum-Stellaria Natural fundamental prod. sup relativ-echien COMP.ACTUALA : 10 GO COMP.TEL :10 GO SORT: VIRSTA EXPL. | | | | | | | | | | | | | | |
| SEM.UTIL: SUBARBORET: DATE COMPL. | | | | | | | | | | | | | | |
| POL: LUCRARI EXEC. ERZ: | | | | | | | | | | | | | | |
| LUCRARI PROP. T.IGIENA | | | | | | | | | | | | | | |
| TOTAL | | | | | | | | | | | | | | |
| | | | | | | | | | | | 0.80 | 378 | 4120 | 3.0 |

| DESCRIEREA STATIONII SI ARBORETULUI | | | | | | | | | | | | | | |
|---|-------|---------|-------------|------|-----|-------|----------|----------|--------|----------|-----------|------------------|-------------|-----|
| ELM ARB | P R P | M RE GE | VIR STA ANI | D CM | H M | C L P | AM ES TE | EL AG AJ | PROVEN | VI TA LI | DENS CONS | V O L U M MC/ HA | CRES MC/ HA | |
| 2 A | 6 | IN | 115 | 46 | 25 | 2 | | .7 | RN | N | 0.24 | 112 | 1109 | |
| SOL:2401 | 4 | IN | 115 | 38 | 24 | 2 | M | .6 | RN | N | 0.16 | 75 | 743 | |
| 9.9 HA GF.2-1B, SUP:A TS:5153 TP:5211 Versant mijlociu ondulat , EXPOZITIE NV INC. 15 G ALTITUDINE: 430- 610 M. LITIERA:continua - subtire TIP FLORA:Asperula-Asarum Natural fundamental prod. sup relativ-echien COMP.ACTUALA : 6 FA 4 GO COMP.TEL : 6 GO 3 FA 1 TE SORT:FA F.gros,cher. sup.,derulaj VIRSTA EXPL.110 ani | | | | | | | | | | | | | | |
| SEM.UTIL: 5FA 5GO SUBARBORET: 5ani0.5S mixt DATE COMPL. | | | | | | | | | | | | | | |
| POL: LUCRARI EXEC. ERZ: | | | | | | | | | | | | | | |
| LUCRARI PROP. T.PROGRESIVE(p lum., rac)IMPA AJUTORAREA REG NATURALE | | | | | | | | | | | | | | |
| TOTAL | | | | | | | | | | | | | | |
| | | | | | | | | | | | 0.40 | 187 | 1852 | 2.3 |

| DESCRIEREA STATIONII SI ARBORETULUI | | | | | | | | | | | | | | |
|--|-------|---------|-------------|------|-----|-------|----------|----------|--------|----------|-----------|------------------|-------------|-----|
| ELM ARB | P R P | M RE GE | VIR STA ANI | D CM | H M | C L P | AM ES TE | EL AG AJ | PROVEN | VI TA LI | DENS CONS | V O L U M MC/ HA | CRES MC/ HA | |
| 2 B | 10 | LT | 80 | 26 | 19 | 4 | | .6 | RN | S | 0.70 | 164 | 66 | |
| SOL:2401 | | | | | | | | | | | | | | |
| 0.4 HA GF.2-1C, SUP:A TS:5153 TP:5211 Versant inferior ondulat , EXPOZITIE V INC. 30 G ALTITUDINE: 430 M. LITIERA:continua - subtire TIP FLORA:Asperula-Asarum Total derivat de prod. inf. relativ-echien COMP.ACTUALA : 10 CA COMP.TEL : 6 GO 2 FA 1 TE 1 PA SORT:CA Mijlociu si subtire VIRSTA EXPL. 50 ani | | | | | | | | | | | | | | |
| SEM.UTIL: SUBARBORET: DATE COMPL. | | | | | | | | | | | | | | |
| POL: LUCRARI EXEC. ERZ: | | | | | | | | | | | | | | |
| LUCRARI PROP. T.RASE,IMPADURIRI | | | | | | | | | | | | | | |
| TOTAL | | | | | | | | | | | | | | |
| | | | | | | | | | | | 0.70 | 164 | 66 | 3.4 |

DESCRIERE PARCELARA

ORIGINALUL



| DESCRIEREA STATIONII SI ARBORETULUI | | ELM | P | M | VIR | D | H | C | AM | EL | PROVEN | VI | DENS | V O L U M | | | CRES |
|--|--|-------|----|-----|-----|----|----|---|----|----|--------|----|------|-----------|-----|-----|------|
| | | ARB | R | RE | STA | CM | M | L | ES | AG | | TA | | MC/ | MC/ | MC/ | |
| | | P | GE | ANI | | | | P | TE | AJ | | LI | CONS | HA | UA | HA | |
| 2 C 3.0 HA GF.2-1B, SUP:A TS:5153 TP:5111 SOL:2401 Versant mijlociu ondulat , EXPOZITIE NV INC. 25 G ALTITUDINE: 450 M. LITIERA:continua - subtire TIP FLORA:Poa p.-Carex c. Natural fundamental subprod. relativ-plurien COMP.ACTUALA : 10 GO COMP.TEL :10 GO SORT:GOS Mijl., constructii, cherestea VIRSTA EXPL.110 ani | | GO | 7 | IN | 95 | 36 | 20 | 4 | | | .6 | RN | N | 0.49 | 153 | 459 | 2.1 |
| | | GO | 3 | IN | 60 | 18 | 14 | 4 | M | .6 | RN | N | 0.21 | 35 | 105 | 1.2 | |
| SEM.UTIL: SUBARBORET: DATE COMPL. | | TOTAL | | | | | | | | | | | | | | | |
| POL: LUCRARI EXEC. | | 95 | | | | | | | | | | | | | | | |
| LUCRARI PROP. T.IGIENA | | 4 | | | | | | | | | | | | | | | |
| | | 0.70 | | | | | | | | | | | | | | | |
| | | 188 | | | | | | | | | | | | | | | |
| | | 564 | | | | | | | | | | | | | | | |
| | | 3.3 | | | | | | | | | | | | | | | |

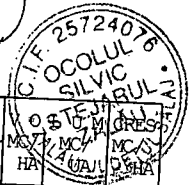
| DESCRIEREA STATIONII SI ARBORETULUI | | ELM | P | M | VIR | D | H | C | AM | EL | PROVEN | VI | DENS | V O L U M | | | CRES |
|--|--|-------|----|-----|-----|----|----|---|----|----|--------|----|------|-----------|-----|------|------|
| | | ARB | R | RE | STA | CM | M | L | ES | AG | | TA | | MC/ | MC/ | MC/ | |
| | | P | GE | ANI | | | | P | TE | AJ | | LI | CONS | HA | UA | HA | |
| 2 D 5.5 HA GF.1-5H, SUP:K TS:5153 TP:5211 SOL:3101 Versant superior ondulat , EXPOZITIE SE INC. 10 G ALTITUDINE: 410- 530 M. LITIERA:continua - normala TIP FLORA:Asperula-Asarum Natural fundamental prod. sup relativ-echien COMP.ACTUALA : 9 GO 1 FA COMP.TEL : 9 GO 1 FA SORT:GOS F.gros, cherestea, furnire VIRSTA EXPL. | | GO | 7 | IN | 110 | 44 | 27 | 2 | | | .7 | RN | N | 0.49 | 258 | 1419 | 2.7 |
| | | GO | 2 | IN | 80 | 30 | 25 | 2 | I | .7 | RN | N | 0.14 | 64 | 352 | 1.0 | |
| | | FA | 1 | IN | 80 | 32 | 24 | 3 | M | .7 | RN | N | 0.07 | 29 | 160 | 0.6 | |
| SEM.UTIL: SUBARBORET: DATE COMPL. | | TOTAL | | | | | | | | | | | | | | | |
| POL: LUCRARI EXEC. | | 110 | | | | | | | | | | | | | | | |
| LUCRARI PROP. T.IGIENA | | 2 | | | | | | | | | | | | | | | |
| | | 0.70 | | | | | | | | | | | | | | | |
| | | 351 | | | | | | | | | | | | | | | |
| | | 1931 | | | | | | | | | | | | | | | |
| | | 4.3 | | | | | | | | | | | | | | | |

| DESCRIEREA STATIONII SI ARBORETULUI | | ELM | P | M | VIR | D | H | C | AM | EL | PROVEN | VI | DENS | V O L U M | | | CRES |
|--|--|-------|----|-----|-----|----|----|---|----|----|--------|----|------|-----------|-----|-----|------|
| | | ARB | R | RE | STA | CM | M | L | ES | AG | | TA | | MC/ | MC/ | MC/ | |
| | | P | GE | ANI | | | | P | TE | AJ | | LI | CONS | HA | UA | HA | |
| 3 A 1.4 HA GF.2-1B, SUP:A TS:5153 TP:5111 SOL:3101 Versant inferior ondulat , EXPOZITIE V INC. 30 G ALTITUDINE: 430- 530 M. LITIERA:continua - normala TIP FLORA:Asperula-Asarum Natural fundamental prod. sup relativ-echien COMP.ACTUALA : 9 GO 1 FA COMP.TEL : 7 GO 2 PAM 1 CI SORT:GOL Gros, si mijlociu, cherestea VIRSTA EXPL.110 ani | | GO | 6 | LT | 105 | 40 | 27 | 2 | | | .7 | RN | N | 0.48 | 247 | 346 | 1.8 |
| | | GO | 3 | LT | 80 | 26 | 22 | 2 | M | .5 | RN | N | 0.24 | 88 | 123 | 1.3 | |
| | | FA | 1 | IN | 105 | 40 | 25 | 3 | M | .7 | RN | N | 0.08 | 35 | 49 | 0.5 | |
| SEM.UTIL: SUBARBORET: DATE COMPL. | | TOTAL | | | | | | | | | | | | | | | |
| POL: LUCRARI EXEC. | | 105 | | | | | | | | | | | | | | | |
| LUCRARI PROP. T.PROGRESIVE(insamintare) AJUTORAREA REG NATURALE | | 2 | | | | | | | | | | | | | | | |
| | | 0.80 | | | | | | | | | | | | | | | |
| | | 370 | | | | | | | | | | | | | | | |
| | | 518 | | | | | | | | | | | | | | | |
| | | 3.6 | | | | | | | | | | | | | | | |

| DESCRIEREA STATIONII SI ARBORETULUI | | ELM | P | M | VIR | D | H | C | AM | EL | PROVEN | VI | DENS | V O L U M | | | CRES |
|---|--|-------|----|-----|-----|----|----|---|----|----|--------|----|------|-----------|------|------|------|
| | | ARB | R | RE | STA | CM | M | L | ES | AG | | TA | | MC/ | MC/ | MC/ | |
| | | P | GE | ANI | | | | P | TE | AJ | | LI | CONS | HA | UA | HA | |
| 3 B 13.5 HA GF.2-1B, SUP:A TS:5242 TP:4212 SOL:3101 Versant mijlociu ondulat , EXPOZITIE NV INC. 20 G ALTITUDINE: 520- 670 M. LITIERA:continua - normala TIP FLORA:Asperula-Asarum Natural fundamental prod. mij relativ-plurien COMP.ACTUALA : 8 FA 2 GO COMP.TEL : 8 FA 2 GO SORT:FA Gros si mijl.,cherestea VIRSTA EXPL. 80 ani | | FA | 3 | IN | 110 | 42 | 26 | 3 | | | .7 | RN | N | 0.18 | 84 | 1134 | 1.0 |
| | | FA | 5 | IN | 80 | 26 | 25 | 3 | | .6 | RN | N | 0.30 | 132 | 1782 | 2.6 | |
| | | GO | 2 | LT | 110 | 42 | 26 | 2 | M | .7 | RN | N | 0.12 | 58 | 783 | 0.4 | |
| SEM.UTIL: 9FA 1GO SUBARBORET: 5ani0.2S mixt DATE COMPL. Rupt. destul de frecv. | | TOTAL | | | | | | | | | | | | | | | |
| POL: LUCRARI EXEC. | | 80 | | | | | | | | | | | | | | | |
| LUCRARI PROP. T.PROGRESIVE(insam, p lum) AJUTORAREA REG NATURALE | | 3 | | | | | | | | | | | | | | | |
| | | 0.60 | | | | | | | | | | | | | | | |
| | | 274 | | | | | | | | | | | | | | | |
| | | 3699 | | | | | | | | | | | | | | | |
| | | 4.0 | | | | | | | | | | | | | | | |

DESCRIERE PARCELARA

CONFORM CU ORIGINALUL



| DESCRIEREA STATIONII SI ARBORETULUI | | | | | | | | | | | | | | | | | | | | | |
|-------------------------------------|-------|---------|-------------|------|-----|-------|----------|----------|--------|----------|-----------|------------------|-------------|--|---|--|--|------|-----|------|-----|
| ELM ARB | P R P | M RE GE | VIR STA ANI | D CM | H M | C L P | AM ES TE | EL AG AJ | PROVEN | VI TA LI | DENS CONS | V O L U M MC/ HA | CRES MC/ HA | | | | | | | | |
| 4 C | | | | | | | | | | | | | | | | | | | | | |
| GO | 4 | LT | 110 | 44 | 27 | 2 | I | .7 | RN | N | 0.28 | 144 | 1627 | | | | | | | | |
| GO | 4 | LT | 80 | 34 | 23 | 3 | I | .7 | RN | N | 0.28 | 110 | 1243 | | | | | | | | |
| FA | 1 | IN | 110 | 44 | 26 | 3 | M | .7 | RN | N | 0.07 | 33 | 373 | | | | | | | | |
| FA | 1 | IN | 60 | 28 | 22 | 3 | M | .7 | RN | N | 0.07 | 25 | 283 | | | | | | | | |
| TOTAL | | | | | | | | | | | | | 110 | | 2 | | | 0.70 | 312 | 3526 | 3.4 |

4 C 11.3 HA GF.1-5H, SUP:K TS:5153 TP:5211
 SOL:3101 Versant mijlociu undulat , EXPOZITIE NE
 INC. 20 G ALTIITUDINE: 410 M.
 LITIERA:continua - nomala TIP FLORA:Asperula-Asarum
 Natural fundamental prod. sup relativ-plurien
 COMP.ACTUALA : 8 GO 2 FA
 COMP.TEL : 8 GO 2 FA
 SORT:
 VIRSTA EXPL. 5ani0.3S mixt
 SEM.UTIL: 7GO 3FA
 SUBARBORET:
 DATE COMPL.
 POL: LUCRARI EXEC. ERZ:
 LUCRARI PROP. T.IGIENA

| DESCRIEREA STATIONII SI ARBORETULUI | | | | | | | | | | | | | | | | | | | | | |
|-------------------------------------|-------|---------|-------------|------|-----|-------|----------|----------|--------|----------|-----------|------------------|-------------|--|---|--|--|------|-----|-----|-----|
| ELM ARB | P R P | M RE GE | VIR STA ANI | D CM | H M | C L P | AM ES TE | EL AG AJ | PROVEN | VI TA LI | DENS CONS | V O L U M MC/ HA | CRES MC/ HA | | | | | | | | |
| 5 A | | | | | | | | | | | | | | | | | | | | | |
| FA | 1 | IN | 145 | 58 | 27 | 4 | I | .8 | RN | S | 0.07 | 35 | 91 | | | | | | | | |
| FA | 4 | IN | 105 | 38 | 26 | 3 | I | .6 | RN | N | 0.28 | 131 | 341 | | | | | | | | |
| FA | 1 | IN | 75 | 24 | 22 | 3 | I | .6 | RN | N | 0.07 | 25 | 65 | | | | | | | | |
| GO | 1 | LT | 105 | 40 | 26 | 2 | I | .6 | RN | N | 0.07 | 34 | 88 | | | | | | | | |
| GO | 2 | LT | 75 | 28 | 22 | 2 | I | .6 | RN | N | 0.14 | 51 | 133 | | | | | | | | |
| CA | 1 | IN | 95 | 26 | 21 | 4 | I | .5 | RN | S | 0.07 | 19 | 49 | | | | | | | | |
| TOTAL | | | | | | | | | | | | | 105 | | 3 | | | 0.70 | 295 | 767 | 4.1 |

5 A 2.6 HA GF.2-1B, SUP:A TS:5153 TP:5211
 SOL:3101 Versant mijlociu undulat , EXPOZITIE NV
 INC. 15 G ALTIITUDINE: 520 M.
 LITIERA:continua - nomala TIP FLORA:Asperula-Asarum
 Natural fundamental subprod. relativ-plurien
 COMP.ACTUALA : 6 FA 3 GO 1 CA
 COMP.TEL : 6 GO 2 FA 1 PA 1 CI
 SORT:FA Gros si mijl.,cherestea VIRSTA EXPL.110 ani
 SEM.UTIL: 7FA 3GO
 SUBARBORET:
 DATE COMPL. Rupt. destul de frecv.
 POL: LUCRARI EXEC. ERZ:
 LUCRARI PROP. T.PROGRESIVE(insamintare)
 AJUTORAREA REG NATURALE

| DESCRIEREA STATIONII SI ARBORETULUI | | | | | | | | | | | | | | | | | | | | | |
|-------------------------------------|-------|---------|-------------|------|-----|-------|----------|----------|--------|----------|-----------|------------------|-------------|--|---|--|--|------|-----|----|-----|
| ELM ARB | P R P | M RE GE | VIR STA ANI | D CM | H M | C L P | AM ES TE | EL AG AJ | PROVEN | VI TA LI | DENS CONS | V O L U M MC/ HA | CRES MC/ HA | | | | | | | | |
| 5 B | | | | | | | | | | | | | | | | | | | | | |
| GO | 7 | LT | 95 | 32 | 19 | 3 | | .6 | RN | N | 0.49 | 139 | 56 | | | | | | | | |
| GO | 3 | LT | 65 | 24 | 15 | 3 | M | .6 | RN | N | 0.21 | 40 | 16 | | | | | | | | |
| TOTAL | | | | | | | | | | | | | 95 | | 3 | | | 0.70 | 179 | 72 | 2.9 |

5 B 0.4 HA GF.2-1B, SUP:A TS:5132 TP:5131
 SOL:2407 Versant superior undulat , EXPOZITIE S
 INC. 15 G ALTIITUDINE: 520 M.
 LITIERA:intrenupta-subtire TIP FLORA:Poa p.-Carex c.
 Natural fundamental prod. mij relativ-echien
 COMP.ACTUALA : 10 GO
 COMP.TEL :10 GO
 SORT:GOL Mijlociu si gros,cherestea VIRSTA EXPL.110 ani
 SEM.UTIL:
 SUBARBORET:
 DATE COMPL.
 POL: LUCRARI EXEC. ERZ:
 LUCRARI PROP. T.IGIENA

| DESCRIEREA STATIONII SI ARBORETULUI | | | | | | | | | | | | | | | | | | | | | |
|-------------------------------------|-------|---------|-------------|------|-----|-------|----------|----------|--------|----------|-----------|------------------|-------------|--|---|--|--|------|-----|-----|-----|
| ELM ARB | P R P | M RE GE | VIR STA ANI | D CM | H M | C L P | AM ES TE | EL AG AJ | PROVEN | VI TA LI | DENS CONS | V O L U M MC/ HA | CRES MC/ HA | | | | | | | | |
| 5 C | | | | | | | | | | | | | | | | | | | | | |
| GO | 4 | LT | 100 | 32 | 26 | 2 | I | .7 | RN | N | 0.28 | 136 | 136 | | | | | | | | |
| GO | 6 | LT | 65 | 28 | 23 | 2 | | .6 | RN | N | 0.42 | 166 | 166 | | | | | | | | |
| TOTAL | | | | | | | | | | | | | 65 | | 2 | | | 0.70 | 302 | 302 | 4.0 |

5 C 1.0 HA GF.2-1B, SUP:A TS:5153 TP:5111
 SOL:3101 Versant mijlociu undulat , EXPOZITIE SE
 INC. 18 G ALTIITUDINE: 570 M.
 LITIERA:intrenupta-subtire TIP FLORA:Asarum-Stellaria
 Natural fundamental prod. sup relativ-plurien
 COMP.ACTUALA : 10 GO
 COMP.TEL :10 GO
 SORT:GOL Gros,si mijlociu,cherestea VIRSTA EXPL.110 ani
 SEM.UTIL:
 SUBARBORET:
 DATE COMPL.
 POL: LUCRARI EXEC. ERZ:
 LUCRARI PROP. T.IGIENA

DESCRIERE PARCELARA

CONFORM CU ORIGINALUL



| DESCRIEREA STATIONII SI ARBORETULUI | | ELM | P | M | VIR | D | H | C | AM | EL | PROVEN | VI | DENS | V O L U M | CRES | |
|---|--------|----------|-------|---------|---------|---|---|----|----|----|--------|----|-------|-----------|-------|-------|
| ARB | R | RE | STA | ANI | CM | M | P | TE | AJ | AG | LI | TA | CONCS | MC/HA | MC/UA | MC/HA |
| 11 I | 2.1 HA | GF.2-1B, | SUP:A | TS:5153 | TP:5111 | | | | | | | | | | | |
| SOL:3101 Versant mijlociu ondulat , EXPOZITIE NE | | | | | | | | | | | | | | | | |
| INC. 25 G ALTITUDINE: 425 M. | | | | | | | | | | | | | | | | |
| LITIERA:continua - normala TIP FLORA:Asarum-Stellaria | | | | | | | | | | | | | | | | |
| Natural fundamental subprod. relativ-plurien | | | | | | | | | | | | | | | | |
| COMP.ACTUALA : 8 FA 1 CA 1 GO | | | | | | | | | | | | | | | | |
| COMP.TEL : 5 GO 4 FA 1 PA | | | | | | | | | | | | | | | | |
| SORT:FA Gros si mijl.,cherestea VIRSTA EXPL.110 ani | | | | | | | | | | | | | | | | |
| SEM.UUTIL:10FA | | | | | | | | | | | | | | | | |
| SUBARBORET: 5ani0.4S mixt | | | | | | | | | | | | | | | | |
| DATE COMPL. | | | | | | | | | | | | | | | | |
| POL: ERZ: | | | | | | | | | | | | | | | | |
| LUCRARI EXEC. | | | | | | | | | | | | | | | | |
| LUCRARI PROP. T.PROGRESIVE(punere lumina) | | | | | | | | | | | | | | | | |
| AJUTORAREA REG NATURALE | | | | | | | | | | | | | | | | |
| TOTAL | | | | | 110 | | | 3 | | | | | 0.60 | 252 | 529 | 3.0 |

| DESCRIEREA STATIONII SI ARBORETULUI | | ELM | P | M | VIR | D | H | C | AM | EL | PROVEN | VI | DENS | V O L U M | CRES | |
|---|--------|-------------|-------|---------|---------|---|---|----|----|----|--------|----|-------|-----------|-------|-------|
| ARB | R | RE | STA | ANI | CM | M | P | TE | AJ | AG | LI | TA | CONCS | MC/HA | MC/UA | MC/HA |
| 12 A | 3.5 HA | GF.1-4A,4B, | SUP:M | TS:6153 | TP:5321 | | | | | | | | | | | |
| SOL:3109 Versant mijlociu plan , EXPOZITIE NE | | | | | | | | | | | | | | | | |
| INC. 6 G ALTITUDINE: 400 M. | | | | | | | | | | | | | | | | |
| LITIERA:continua - normala TIP FLORA:Asarum-Stellaria | | | | | | | | | | | | | | | | |
| Artificial de prod. mij. relativ-plurien | | | | | | | | | | | | | | | | |
| COMP.ACTUALA : 7 PI 1 PIN 2 DT | | | | | | | | | | | | | | | | |
| COMP.TEL : 8 GO 2 FA | | | | | | | | | | | | | | | | |
| SORT:PI Mijl.si gros,cher.,celuloza VIRSTA EXPL. | | | | | | | | | | | | | | | | |
| SEM.UUTIL: | | | | | | | | | | | | | | | | |
| SUBARBORET: | | | | | | | | | | | | | | | | |
| DATE COMPL. Uscare slaba Alte date complement. | | | | | | | | | | | | | | | | |
| POL: ERZ: | | | | | | | | | | | | | | | | |
| LUCRARI EXEC. | | | | | | | | | | | | | | | | |
| LUCRARI PROP. T.IGIENA | | | | | | | | | | | | | | | | |
| TOTAL | | | | | 105 | | | 3 | | | | | 0.80 | 386 | 1351 | 4.5 |

| DESCRIEREA STATIONII SI ARBORETULUI | | ELM | P | M | VIR | D | H | C | AM | EL | PROVEN | VI | DENS | V O L U M | CRES | |
|---|--------|-------------|-------|---------|---------|---|---|----|----|----|--------|----|-------|-----------|-------|-------|
| ARB | R | RE | STA | ANI | CM | M | P | TE | AJ | AG | LI | TA | CONCS | MC/HA | MC/UA | MC/HA |
| 12 B | 1.9 HA | GF.1-4A,4B, | SUP:M | TS:6153 | TP:5321 | | | | | | | | | | | |
| SOL:3109 Versant mijlociu plan , EXPOZITIE NE | | | | | | | | | | | | | | | | |
| INC. 6 G ALTITUDINE: 410 M. | | | | | | | | | | | | | | | | |
| LITIERA:intrenupta-subtire TIP FLORA:Asarum-Stellaria | | | | | | | | | | | | | | | | |
| Artificial de prod. mij. relativ-echien | | | | | | | | | | | | | | | | |
| COMP.ACTUALA : 4 LA 1 PI 1 PIN 2 GO 1 PA 1 CA | | | | | | | | | | | | | | | | |
| COMP.TEL : 4 LA 1 PI 1 PIN 2 GO 1 PA 1 CA | | | | | | | | | | | | | | | | |
| SORT:LA Mijl. si gros ,cherestea VIRSTA EXPL. | | | | | | | | | | | | | | | | |
| SEM.UUTIL: | | | | | | | | | | | | | | | | |
| SUBARBORET: | | | | | | | | | | | | | | | | |
| DATE COMPL. | | | | | | | | | | | | | | | | |
| POL: ERZ: | | | | | | | | | | | | | | | | |
| LUCRARI EXEC. | | | | | | | | | | | | | | | | |
| LUCRARI PROP. T.IGIENA | | | | | | | | | | | | | | | | |
| TOTAL | | | | | 25 | | | 3 | | | | | 0.70 | 79 | 150 | 7.0 |

| DESCRIEREA STATIONII SI ARBORETULUI | | ELM | P | M | VIR | D | H | C | AM | EL | PROVEN | VI | DENS | V O L U M | CRES | |
|---|--------|---------------|-------|---------|---------|---|---|----|----|----|--------|----|-------|-----------|-------|-------|
| ARB | R | RE | STA | ANI | CM | M | P | TE | AJ | AG | LI | TA | CONCS | MC/HA | MC/UA | MC/HA |
| 13 A | 9.9 HA | GF.1-4A,4B,4I | SUP:M | TS:6153 | TP:5321 | | | | | | | | | | | |
| SOL:3109 Versant mijlociu plan , EXPOZITIE NV | | | | | | | | | | | | | | | | |
| INC. 7 G ALTITUDINE: 400 M. | | | | | | | | | | | | | | | | |
| LITIERA:continua - normala TIP FLORA:Asarum-Stellaria | | | | | | | | | | | | | | | | |
| Artificial de prod. mij. relativ-plurien | | | | | | | | | | | | | | | | |
| COMP.ACTUALA : 9 PI 1 PIN | | | | | | | | | | | | | | | | |
| COMP.TEL : 9 PI 1 PIN | | | | | | | | | | | | | | | | |
| SORT:PI Mijl.si gros,cher.,celuloza VIRSTA EXPL. | | | | | | | | | | | | | | | | |
| SEM.UUTIL: | | | | | | | | | | | | | | | | |
| SUBARBORET: | | | | | | | | | | | | | | | | |
| DATE COMPL. Uscare slaba Alte date complement. | | | | | | | | | | | | | | | | |
| POL: ERZ: | | | | | | | | | | | | | | | | |
| LUCRARI EXEC. | | | | | | | | | | | | | | | | |
| LUCRARI PROP. T.IGIENA | | | | | | | | | | | | | | | | |
| TOTAL | | | | | 105 | | | 3 | | | | | 0.50 | 227 | 2248 | 2.7 |

CONFORM CU ORIGINALUL



| DESCRIEREA STATIONII SI ARBORETULUI | | | | | | | | | | | | | | | |
|--|--------|-----------------|-------------|----------|----------|-------|----------|----------|--------|----------|------|--------|-----------|--------|-------------|
| EIM ARB | P R P | M RE GE | VIR STA ANI | D CM | H M | C L P | AM ES TE | EL AG AJ | PROVEN | VI TA LI | DENS | | V O L U M | | CRES MC/ HA |
| | | | | | | | | | | | CONS | MC/ HA | MC/ UA | MC/ HA | |
| 13 B | 0.9 HA | GF.1-4A, 4B, 4I | SUP: M | TS: 6153 | TP: 5321 | | | | | | | | | | |
| SOL: 3109 Versant mijlociu plan , EXPOZITIE NV | | | | | | | | | | | | | | | |
| INC. 6 G ALTITUDINE: 400 M. | | | | | | | | | | | | | | | |
| LITIERA: intrerupta-subtire TIP FLORA: Asarum-Brachypodium | | | | | | | | | | | | | | | |
| Artificial de prod. sup. relativ-echien | | | | | | | | | | | | | | | |
| COMP. ACTUALA : 3 PI 5 STR 2 DT | | | | | | | | | | | | | | | |
| COMP. TEL : 4 PI 6 STR | | | | | | | | | | | | | | | |
| SORT: PI Fumire speciale VIRSTA EXPL. | | | | | | | | | | | | | | | |
| STR F gros, fumire, cherestea | | | | | | | | | | | | | | | |
| SEM. UTIL: | | | | | | | | | | | | | | | |
| SUBARBORET: | | | | | | | | | | | | | | | |
| DATE COMPL. | | | | | | | | | | | | | | | |
| POL: ERZ: | | | | | | | | | | | | | | | |
| LUCRARI EXEC. | | | | | | | | | | | | | | | |
| LUCRARI PROP. T.IGIENA | | | | | | | | | | | | | | | |
| TOTAL | | | | | | | | | | | 0.80 | 204 | 184 | 11.1 | |

| DESCRIEREA STATIONII SI ARBORETULUI | | | | | | | | | | | | | | | |
|--|--------|-----------------|-------------|----------|----------|-------|----------|----------|--------|----------|------|--------|-----------|--------|-------------|
| EIM ARB | P R P | M RE GE | VIR STA ANI | D CM | H M | C L P | AM ES TE | EL AG AJ | PROVEN | VI TA LI | DENS | | V O L U M | | CRES MC/ HA |
| | | | | | | | | | | | CONS | MC/ HA | MC/ UA | MC/ HA | |
| 13 C | 3.6 HA | GF.1-4A, 4B, 4I | SUP: M | TS: 6153 | TP: 5321 | | | | | | | | | | |
| SOL: 3109 Versant mijlociu ondulat , EXPOZITIE N | | | | | | | | | | | | | | | |
| INC. 6 G ALTITUDINE: 400 M. | | | | | | | | | | | | | | | |
| LITIERA: intrerupta-subtire TIP FLORA: Asarum-Brachypodium | | | | | | | | | | | | | | | |
| Artificial de prod. sup. relativ-echien | | | | | | | | | | | | | | | |
| COMP. ACTUALA : 2 PI 2 LA 3 STR 1 GO 2 DT | | | | | | | | | | | | | | | |
| COMP. TEL : 2 PI 2 LA 4 STR 1 GO 1 DT | | | | | | | | | | | | | | | |
| SORT: STR F gros, cherestea, fumire VIRSTA EXPL. | | | | | | | | | | | | | | | |
| SEM. UTIL: | | | | | | | | | | | | | | | |
| SUBARBORET: | | | | | | | | | | | | | | | |
| DATE COMPL. Alte date complement. | | | | | | | | | | | | | | | |
| POL: ERZ: | | | | | | | | | | | | | | | |
| LUCRARI EXEC. | | | | | | | | | | | | | | | |
| LUCRARI PROP. T.IGIENA | | | | | | | | | | | | | | | |
| TOTAL | | | | | | | | | | | 0.80 | 154 | 554 | 9.0 | |

| DESCRIEREA STATIONII SI ARBORETULUI | | | | | | | | | | | | | | | |
|--|--------|--------------|-------------|----------|----------|-------|----------|----------|--------|----------|------|--------|-----------|--------|-------------|
| EIM ARB | P R P | M RE GE | VIR STA ANI | D CM | H M | C L P | AM ES TE | EL AG AJ | PROVEN | VI TA LI | DENS | | V O L U M | | CRES MC/ HA |
| | | | | | | | | | | | CONS | MC/ HA | MC/ UA | MC/ HA | |
| 14 A | 4.8 HA | GF.1-4B, 4I, | SUP: A | TS: 5242 | TP: 4212 | | | | | | | | | | |
| SOL: 3101 Versant superior ondulat , EXPOZITIE NV | | | | | | | | | | | | | | | |
| INC. 18 G ALTITUDINE: 540 M. | | | | | | | | | | | | | | | |
| LITIERA: continua - normala TIP FLORA: Asperula-Asarum | | | | | | | | | | | | | | | |
| Natural fundamental prod. mij relativ-plurien | | | | | | | | | | | | | | | |
| COMP. ACTUALA : 8 FA 2 GO | | | | | | | | | | | | | | | |
| COMP. TEL : 8 FA 2 GO | | | | | | | | | | | | | | | |
| SORT: VIRSTA EXPL. 110 ani | | | | | | | | | | | | | | | |
| SEM. UTIL: | | | | | | | | | | | | | | | |
| SUBARBORET: | | | | | | | | | | | | | | | |
| DATE COMPL. Rupturi izolate | | | | | | | | | | | | | | | |
| POL: ERZ: | | | | | | | | | | | | | | | |
| LUCRARI EXEC. | | | | | | | | | | | | | | | |
| LUCRARI PROP. T.IGIENA | | | | | | | | | | | | | | | |
| TOTAL | | | | | | | | | | | 0.80 | 348 | 1670 | 5.6 | |

| DESCRIEREA STATIONII SI ARBORETULUI | | | | | | | | | | | | | | | |
|--|--------|--------------|-------------|----------|----------|-------|----------|----------|--------|----------|------|--------|-----------|--------|-------------|
| EIM ARB | P R P | M RE GE | VIR STA ANI | D CM | H M | C L P | AM ES TE | EL AG AJ | PROVEN | VI TA LI | DENS | | V O L U M | | CRES MC/ HA |
| | | | | | | | | | | | CONS | MC/ HA | MC/ UA | MC/ HA | |
| 14 B | 0.3 HA | GF.1-4B, 4I, | SUP: A | TS: 5153 | TP: 5111 | | | | | | | | | | |
| SOL: 3109 Versant inferior ondulat , EXPOZITIE NE | | | | | | | | | | | | | | | |
| INC. 12 G ALTITUDINE: 540 M. | | | | | | | | | | | | | | | |
| LITIERA: intrerupta-subtire TIP FLORA: Poa p.-Carex c. | | | | | | | | | | | | | | | |
| Natural fundamental subprod. relativ-plurien | | | | | | | | | | | | | | | |
| COMP. ACTUALA : 9 GO 1 CA | | | | | | | | | | | | | | | |
| COMP. TEL : 7 GO 2 FA 1 CI | | | | | | | | | | | | | | | |
| SORT: GOL Mijlociu si gros, cherestea VIRSTA EXPL. 140 ani | | | | | | | | | | | | | | | |
| SEM. UTIL: 10GO | | | | | | | | | | | | | | | |
| SUBARBORET: Sani 0.2S mixt | | | | | | | | | | | | | | | |
| DATE COMPL. Alte date complement. | | | | | | | | | | | | | | | |
| POL: ERZ: | | | | | | | | | | | | | | | |
| LUCRARI EXEC. | | | | | | | | | | | | | | | |
| LUCRARI PROP. T.IGIENA | | | | | | | | | | | | | | | |
| AJUTORAREA REG NATURALE | | | | | | | | | | | | | | | |
| TOTAL | | | | | | | | | | | 0.70 | 267 | 80 | 2.1 | |

CONFORM CU ORIGINALUL



| DESCRIEREA STATIONII SI ARBORETULUI | | | | | | | | | | | | | | | | |
|---|-------------|------------------|-------------------|---------|--------|-------------|----------------|----------------|--------|----------------|------|-----------|-----------|-----------|-------------------|--|
| ELM ARB | P R P | M R E G | VIR STA ANI | D CM | H M | C L P | AM ES TE | EL AG AJ | PROVEN | VI TA LI | DENS | | V O L U M | | CRES MC/ HA | |
| | | | | | | | | | | | CONS | MC/ HA | MC/ UA | MC/ HA | | |
| 14 C | | | | | | | | | | | | | | | | |
| 11.0 HA GF.1-5H,4I, SUP:K TS:5153 TP:5111 SOL:3101 Versant mijlociu ondulat , EXPOZITIE V INC. 18 G ALTITUDINE: 530 M. LITIERA:continua - nomala TIP FLORA:Asarum-Stellaria Natural fundamental prod. sup relativ-plurien COMP.ACTUALA : 8 GO 1 FA 1 CA COMP.TEL : 8 GO 1 FA 1 CA SORT:GOL Gros,si mijlociu,cherestea VIRSTA EXPL. | | | | | | | | | | | | | | | | |
| GO | 2 | LT | 140 | 48 | 26 | 2 | M | .6 | RN | N | 0.16 | 78 | 858 | 0.5 | | |
| GO | 4 | LT | 100 | 36 | 24 | 2 | M | .6 | RN | N | 0.32 | 136 | 1496 | 1.2 | | |
| GO | 2 | LT | 85 | 28 | 22 | 2 | M | .6 | RN | N | 0.16 | 58 | 638 | 0.8 | | |
| FA | 1 | LT | 100 | 36 | 25 | 3 | M | .6 | RN | N | 0.08 | 35 | 385 | 0.5 | | |
| CA | 1 | LT | 100 | 34 | 22 | 3 | M | .6 | RN | N | 0.08 | 23 | 253 | 0.3 | | |
| TOTAL | | | 100 | | | 2 | | | | | 0.80 | 330 | 3630 | 3.3 | | |

SEM.UTIL:
SUBARBORET:
DATE COMPL. Alte date complement.

POL:
LUCRARI EXEC. ERZ:
LUCRARI PROP. T.IGIENA

| DESCRIEREA STATIONII SI ARBORETULUI | | | | | | | | | | | | | | | | |
|---|-------------|------------------|-------------------|---------|--------|-------------|----------------|----------------|--------|----------------|------|-----------|-----------|-----------|-------------------|--|
| ELM ARB | P R P | M R E G | VIR STA ANI | D CM | H M | C L P | AM ES TE | EL AG AJ | PROVEN | VI TA LI | DENS | | V O L U M | | CRES MC/ HA | |
| | | | | | | | | | | | CONS | MC/ HA | MC/ UA | MC/ HA | | |
| 15 | | | | | | | | | | | | | | | | |
| 29.5 HA GF.1-4I, SUP:A TS:5242 TP:4212 SOL:3101 Versant superior ondulat , EXPOZITIE NV INC. 17 G ALTITUDINE: 510- 670 M. LITIERA:continua - nomala TIP FLORA:Asperula-Asarum Natural fundamental prod. mij relativ-plurien COMP.ACTUALA : 8 FA 1 GO 1 CA COMP.TEL : 9 FA 1 GO SORT:FA Gros si mijl.,cherestea VIRSTA EXPL.110 ani | | | | | | | | | | | | | | | | |
| FA | 2 | IN | 130 | 48 | 27 | 3 | M | .6 | RN | N | 0.18 | 90 | 2655 | 0.7 | | |
| FA | 4 | IN | 95 | 36 | 25 | 3 | M | .6 | RN | N | 0.36 | 158 | 4661 | 2.7 | | |
| FA | 2 | IN | 75 | 26 | 23 | 3 | M | .6 | RN | N | 0.18 | 69 | 2036 | 1.6 | | |
| GO | 1 | IN | 95 | 34 | 25 | 2 | M | .6 | RN | N | 0.09 | 41 | 1210 | 0.6 | | |
| CA | 1 | IN | 95 | 24 | 22 | 3 | M | .6 | RN | N | 0.09 | 26 | 767 | 0.4 | | |
| TOTAL | | | 95 | | | 3 | | | | | 0.90 | 384 | 11329 | 6.0 | | |

SEM.UTIL:
SUBARBORET:
DATE COMPL. Rupt. destul de frecv.

POL:
LUCRARI EXEC. ERZ:
LUCRARI PROP. T.IGIENA

| DESCRIEREA STATIONII SI ARBORETULUI | | | | | | | | | | | | | | | | |
|---|-------------|------------------|-------------------|---------|--------|-------------|----------------|----------------|--------|----------------|------|-----------|-----------|-----------|-------------------|--|
| ELM ARB | P R P | M R E G | VIR STA ANI | D CM | H M | C L P | AM ES TE | EL AG AJ | PROVEN | VI TA LI | DENS | | V O L U M | | CRES MC/ HA | |
| | | | | | | | | | | | CONS | MC/ HA | MC/ UA | MC/ HA | | |
| 16 A | | | | | | | | | | | | | | | | |
| 4.9 HA GF.1-4I, SUP:A TS:5242 TP:4312 SOL:3101 Versant superior ondulat , EXPOZITIE NV INC. 20 G ALTITUDINE: 510- 620 M. LITIERA:continua - nomala TIP FLORA:Asperula-Asarum Natural fundamental prod. mij relativ-plurien COMP.ACTUALA : 5 FA 1 PA 4 CA COMP.TEL : 6 FA 2 PA 2 CI SORT:FA Gros si mijl.,cherestea VIRSTA EXPL.110 ani | | | | | | | | | | | | | | | | |
| FA | 2 | IN | 140 | 52 | 27 | 3 | M | .6 | RN | N | 0.16 | 80 | 392 | 0.5 | | |
| FA | 3 | IN | 95 | 36 | 25 | 3 | M | .6 | RN | N | 0.24 | 105 | 515 | 1.8 | | |
| PA | 1 | IN | 95 | 44 | 25 | 1 | M | .6 | RN | N | 0.08 | 31 | 152 | 0.1 | | |
| CA | 2 | IN | 95 | 34 | 24 | 3 | M | .6 | RN | N | 0.16 | 52 | 255 | 0.7 | | |
| CA | 2 | IN | 70 | 26 | 23 | 2 | M | .6 | RN | N | 0.16 | 49 | 240 | 1.1 | | |
| TOTAL | | | 95 | | | 3 | | | | | 0.80 | 317 | 1554 | 4.2 | | |

SEM.UTIL: 4FA 6PA
SUBARBORET: 5ani0.4S mixt
DATE COMPL. Rupturi izolate

POL:
LUCRARI EXEC. ERZ:
LUCRARI PROP. T.IGIENA

| DESCRIEREA STATIONII SI ARBORETULUI | | | | | | | | | | | | | | | | |
|--|-------------|------------------|-------------------|---------|--------|-------------|----------------|----------------|--------|----------------|------|-----------|-----------|-----------|-------------------|--|
| ELM ARB | P R P | M R E G | VIR STA ANI | D CM | H M | C L P | AM ES TE | EL AG AJ | PROVEN | VI TA LI | DENS | | V O L U M | | CRES MC/ HA | |
| | | | | | | | | | | | CONS | MC/ HA | MC/ UA | MC/ HA | | |
| 16 B | | | | | | | | | | | | | | | | |
| 2.8 HA GF.1-4I, SUP:A TS:5242 TP:4312 SOL:3101 Versant superior ondulat , EXPOZITIE NV INC. 20 G ALTITUDINE: 510- 620 M. LITIERA:continua - nomala TIP FLORA:Asperula-Asarum Natural fundamental prod. mij relativ-plurien COMP.ACTUALA : 7 FA 3 CA COMP.TEL : 6 FA 3 PA 1 CI SORT:FA Gros si mijl.,cherestea VIRSTA EXPL.110 ani | | | | | | | | | | | | | | | | |
| FA | 2 | IN | 130 | 46 | 27 | 3 | M | .6 | RN | N | 0.16 | 80 | 224 | 0.6 | | |
| FA | 3 | IN | 110 | 38 | 26 | 3 | M | .6 | RN | N | 0.24 | 112 | 314 | 1.4 | | |
| FA | 2 | IN | 95 | 28 | 24 | 3 | M | .6 | RN | N | 0.16 | 66 | 185 | 1.2 | | |
| CA | 2 | IN | 90 | 28 | 24 | 3 | M | .6 | RN | N | 0.16 | 52 | 146 | 0.7 | | |
| CA | 1 | IN | 60 | 22 | 19 | 3 | M | .6 | RN | N | 0.08 | 19 | 53 | 0.6 | | |
| TOTAL | | | 110 | | | 3 | | | | | 0.80 | 329 | 922 | 4.5 | | |

SEM.UTIL: 4FA 6PA
SUBARBORET: 5ani0.3S mixt
DATE COMPL. Rupt. destul de frecv.

POL:
LUCRARI EXEC. ERZ:
LUCRARI PROP. T.PROGRESSIVE(insam, p lum)
AJUTORAREA REG NATURALE

CONFORM CU ORIGINALUL



| DESCRIEREA STATIONII SI ARBORETULUI | | | | | | | | | | VI TA LI | DENS CONCS | V O L U M | | CRES MC/ HA |
|---|-------------|-------------|-------------------|---------|--------|-------------|----------------|----------------|--------|----------------|---------------|-----------|-----------|-------------------|
| ELM ARB | P R P | M R E | VIR STA ANI | D CM | H M | C L P | AM ES TE | EL AG AJ | PROVEN | | | MC/ HA | MC/ UA | |
| 18 E 10.2 HA GF.1-5H, SUP:K TS:5153 TP:5111 SOL:3101 Versant mijlociu ondulat , EXPOZITIE NV INC. 15 G ALTITUDINE: 450 M. LITIERA:continua - normala TIP FLORA:Asarum-Stellaria Natural fundamental prod. sup relativ-plurien COMP.ACTUALA : 7 GO 3 FA COMP.TEL : 7 GO 3 FA SORT:GOL Gros,si mijlociu,cherestea VIRSTA EXPL. | | | | | | | | | | N | 0.16 | 73 | 745 | 0.5 |
| GO | 2 | LT | 140 | 50 | 25 | 2 | M | .6 | RN | N | 0.16 | 73 | 745 | 0.5 |
| GO | 3 | LT | 105 | 40 | 24 | 2 | M | .6 | RN | N | 0.24 | 102 | 1040 | 0.9 |
| GO | 2 | LT | 80 | 32 | 21 | 3 | M | .6 | RN | N | 0.16 | 54 | 551 | 0.7 |
| FA | 1 | IN | 105 | 46 | 25 | 3 | M | .6 | RN | N | 0.08 | 35 | 357 | 0.5 |
| FA | 2 | IN | 95 | 36 | 24 | 3 | M | .6 | RN | N | 0.16 | 66 | 673 | 1.2 |
| TOTAL | | | | | | | | | | | 0.80 | 330 | 3366 | 3.8 |

SEM.UTIL:10FA
SUBARBORET: 5ani0.5S mixt
DATE COMPL.
POL: ERZ:
LUCRARI EXEC.
LUCRARI PROP. T.IGIENA

| DESCRIEREA STATIONII SI ARBORETULUI | | | | | | | | | | VI TA LI | DENS CONCS | V O L U M | | CRES MC/ HA |
|--|-------------|-------------|-------------------|---------|--------|-------------|----------------|----------------|--------|----------------|---------------|-----------|-----------|-------------------|
| ELM ARB | P R P | M R E | VIR STA ANI | D CM | H M | C L P | AM ES TE | EL AG AJ | PROVEN | | | MC/ HA | MC/ UA | |
| 19 A 2.4 HA GF.2-1B, SUP:A TS:5153 TP:5111 SOL:3101 Versant mijlociu ondulat , EXPOZITIE N INC. 20 G ALTITUDINE: 450- 550 M. LITIERA:continua - normala TIP FLORA:Asarum-Stellaria Natural fundamental prod. sup relativ-plurien COMP.ACTUALA : 7 GO 3 FA COMP.TEL : 7 GO 2 FA 1 PA SORT:GOL Gros,si mijlociu,cherestea VIRSTA EXPL.110 ani | | | | | | | | | | N | 0.18 | 87 | 209 | 0.6 |
| GO | 2 | LT | 140 | 42 | 26 | 2 | M | .6 | RN | N | 0.18 | 87 | 209 | 0.6 |
| GO | 5 | LT | 100 | 28 | 24 | 2 | M | .6 | RN | N | 0.45 | 191 | 458 | 1.7 |
| FA | 2 | IN | 110 | 46 | 26 | 3 | M | .6 | RN | N | 0.18 | 84 | 202 | 1.0 |
| FA | 1 | IN | 100 | 34 | 25 | 3 | M | .6 | RN | N | 0.09 | 40 | 96 | 0.6 |
| TOTAL | | | | | | | | | | | 0.90 | 402 | 965 | 3.9 |

SEM.UTIL:
SUBARBORET:
DATE COMPL.
POL: ERZ:
LUCRARI EXEC.
LUCRARI PROP. T.IGIENA

| DESCRIEREA STATIONII SI ARBORETULUI | | | | | | | | | | VI TA LI | DENS CONCS | V O L U M | | CRES MC/ HA |
|---|-------------|-------------|-------------------|---------|--------|-------------|----------------|----------------|--------|----------------|---------------|-----------|-----------|-------------------|
| ELM ARB | P R P | M R E | VIR STA ANI | D CM | H M | C L P | AM ES TE | EL AG AJ | PROVEN | | | MC/ HA | MC/ UA | |
| 19 B 16.4 HA GF.2-1B, SUP:A TS:5243 TP:4211 SOL:3101 Versant mijlociu ondulat , EXPOZITIE N INC. 20 G ALTITUDINE: 450- 550 M. LITIERA:continua - normala TIP FLORA:Asperula-Asarum Natural fundamental prod. sup relativ-plurien COMP.ACTUALA : 7 FA 2 GO 1 CA COMP.TEL : 7 FA 2 GO 1 PA SORT:FA F.gros,cher. sup.,derulaj VIRSTA EXPL.120 ani | | | | | | | | | | N | 0.18 | 90 | 1476 | 1.0 |
| FA | 2 | IN | 115 | 48 | 27 | 3 | M | .6 | RN | N | 0.18 | 90 | 1476 | 1.0 |
| FA | 5 | IN | 80 | 30 | 25 | 2 | M | .6 | RN | N | 0.45 | 198 | 3247 | 4.6 |
| GO | 2 | IN | 80 | 34 | 25 | 2 | M | .6 | RN | N | 0.18 | 83 | 1361 | 1.3 |
| CA | 1 | IN | 80 | 26 | 23 | 2 | F | .5 | RN | N | 0.09 | 28 | 459 | 0.5 |
| TOTAL | | | | | | | | | | | 0.90 | 399 | 6543 | 7.4 |

SEM.UTIL: 8FA 2PA
SUBARBORET: 5ani0.2S mixt
DATE COMPL. Rupt. destul de frecv.
POL: ERZ:
LUCRARI EXEC.
LUCRARI PROP. RARITURI/0.6S

| DESCRIEREA STATIONII SI ARBORETULUI | | | | | | | | | | VI TA LI | DENS CONCS | V O L U M | | CRES MC/ HA |
|--|-------------|-------------|-------------------|---------|--------|-------------|----------------|----------------|--------|----------------|---------------|-----------|-----------|-------------------|
| ELM ARB | P R P | M R E | VIR STA ANI | D CM | H M | C L P | AM ES TE | EL AG AJ | PROVEN | | | MC/ HA | MC/ UA | |
| 19 C 5.0 HA GF.2-1B, SUP:A TS:5242 TP:4312 SOL:3101 Versant superior ondulat , EXPOZITIE N INC. 10 G ALTITUDINE: 575 M. LITIERA:continua - normala TIP FLORA:Asperula-Asarum Partial derivat relativ-plurien COMP.ACTUALA : 6 FA 4 CA COMP.TEL : 6 FA 3 PA 1 CI SORT:FA Gros si mijl.,cherestea VIRSTA EXPL.110 ani | | | | | | | | | | N | 0.24 | 120 | 600 | 0.7 |
| FA | 3 | IN | 145 | 50 | 27 | 3 | M | .6 | RN | N | 0.24 | 120 | 600 | 0.7 |
| FA | 3 | IN | 100 | 34 | 25 | 3 | M | .6 | RN | N | 0.24 | 105 | 525 | 1.6 |
| CA | 2 | IN | 90 | 30 | 24 | 2 | M | .6 | RN | N | 0.16 | 52 | 260 | 0.8 |
| CA | 2 | IN | 60 | 22 | 22 | 2 | F | .5 | RN | N | 0.16 | 46 | 230 | 1.3 |
| TOTAL | | | | | | | | | | | 0.80 | 323 | 1615 | 4.4 |

SEM.UTIL: 6FA 4PA
SUBARBORET: 5ani0.2S mixt
DATE COMPL. Rupt. destul de frecv.
POL: ERZ:
LUCRARI EXEC.
LUCRARI PROP. T.IGIENA

DESCRIERE PARCELARA

CONFORM CU ORIGINALUL



| DESCRIEREA STATIONII SI ARBORETULUI | | | | | | | | | | | | | | | | | | | |
|---|--|------------------|-----------------------|---------|--------|-------------|----------------|----------------|--------|----------------|------|------|-----------|-----------|-------------------|------|-----|------|-----|
| ELM ARB | P R P | M R E G | VIR STA ANI | D CM | H M | C L P | AM ES TE | EL AG AJ | PROVEN | VI TA LI | DENS | | V O L U M | | CRES MC/ HA | | | | |
| | | | | | | | | | | | LI | CONS | MC/ HA | MC/ UA | | | | | |
| 20 A | 9.0 HA | GF.1-5H, | SUP:K TS:5243 TP:4211 | | | | | | | | | | | | | | | | |
| SOL:3101 | Versant mijlociu ondulat , EXPOZITIE NE | | | | | | | | | | | | | | | | | | |
| INC. 20 G | ALTITUDINE: 525- 600 M. | | | | | | | | | | | | | | | | | | |
| LITIERA: | continua - normala TIP FLORA:Asperula-Asarum | | | | | | | | | | | | | | | | | | |
| Natural fundamental prod. sup relativ-plurien | | | | | | | | | | | | | | | | | | | |
| COMP.ACTUALA : | 8 FA 1 GO 1 CA | | | | | | | | | | | | | | | | | | |
| COMP.TEL : | 9 FA 1 GO | | | | | | | | | | | | | | | | | | |
| SORT:FA | F.gros,cher. sup.,derulaj VIRSTA EXPL. | | | | | | | | | | | | | | | | | | |
| SEM.UUTIL: SUBARBORET: DATE COMPL. | | | | | | | | | | | | | | | | | | | |
| POL: LUCRARI EXEC. ERZ: | | | | | | | | | | | | | | | | | | | |
| LUCRARI PROP. T.IGIENA | | | | | | | | | | | | | | | | | | | |
| TOTAL | | | | | | | | | | | 95 | | 2 | | | 0.90 | 428 | 3852 | 7.1 |

| DESCRIEREA STATIONII SI ARBORETULUI | | | | | | | | | | | | | | | | | | | |
|--|---|------------------|-----------------------|---------|--------|-------------|----------------|----------------|--------|----------------|------|------|-----------|-----------|-------------------|------|-----|----|-----|
| ELM ARB | P R P | M R E G | VIR STA ANI | D CM | H M | C L P | AM ES TE | EL AG AJ | PROVEN | VI TA LI | DENS | | V O L U M | | CRES MC/ HA | | | | |
| | | | | | | | | | | | LI | CONS | MC/ HA | MC/ UA | | | | | |
| 20 B | 0.4 HA | GF.2-1B, | SUP:A TS:5152 TP:5324 | | | | | | | | | | | | | | | | |
| SOL:3101 | Versant inferior plan , EXPOZITIE NV | | | | | | | | | | | | | | | | | | |
| INC. 6 G | ALTITUDINE: 520 M. | | | | | | | | | | | | | | | | | | |
| LITIERA: | continua - normala TIP FLORA:Asarum-Stellaria | | | | | | | | | | | | | | | | | | |
| Partial derivat relativ-echien | | | | | | | | | | | | | | | | | | | |
| COMP.ACTUALA : | 4 CA 3 FA 2 PA 1 TE | | | | | | | | | | | | | | | | | | |
| COMP.TEL : | 5 FA 2 PA 1 TE 2 CA | | | | | | | | | | | | | | | | | | |
| SORT:FA | F.gros,cher. sup.,derulaj VIRSTA EXPL.120 ani | | | | | | | | | | | | | | | | | | |
| SEM.UUTIL: SUBARBORET: DATE COMPL. | | | | | | | | | | | | | | | | | | | |
| POL: LUCRARI EXEC. ERZ: | | | | | | | | | | | | | | | | | | | |
| LUCRARI PROP. RARITURI | | | | | | | | | | | | | | | | | | | |
| TOTAL | | | | | | | | | | | 25 | | 2 | | | 0.90 | 125 | 49 | 8.4 |

| DESCRIEREA STATIONII SI ARBORETULUI | | | | | | | | | | | | | | | | | | | |
|---|--|------------------|-----------------------|---------|--------|-------------|----------------|----------------|--------|----------------|------|------|-----------|-----------|-------------------|------|-----|-----|-----|
| ELM ARB | P R P | M R E G | VIR STA ANI | D CM | H M | C L P | AM ES TE | EL AG AJ | PROVEN | VI TA LI | DENS | | V O L U M | | CRES MC/ HA | | | | |
| | | | | | | | | | | | LI | CONS | MC/ HA | MC/ UA | | | | | |
| 20 C | 2.9 HA | GF.2-1B, | SUP:A TS:5152 TP:5324 | | | | | | | | | | | | | | | | |
| SOL:3101 | Versant inferior plan , EXPOZITIE NE | | | | | | | | | | | | | | | | | | |
| INC. 7 G | ALTITUDINE: 380 M. | | | | | | | | | | | | | | | | | | |
| LITIERA: | continua - normala TIP FLORA:Asperula-Asarum | | | | | | | | | | | | | | | | | | |
| Total derivat de prod. mij. relativ-plurien | | | | | | | | | | | | | | | | | | | |
| COMP.ACTUALA : | 6 CA 2 PLT 2 TE | | | | | | | | | | | | | | | | | | |
| COMP.TEL : | 7 CA 2 TE 1 PLT | | | | | | | | | | | | | | | | | | |
| SORT:CA | Mijlociu si subtire VIRSTA EXPL. 50 ani | | | | | | | | | | | | | | | | | | |
| SEM.UUTIL: SUBARBORET: DATE COMPL. | | | | | | | | | | | | | | | | | | | |
| POL: LUCRARI EXEC. ERZ: | | | | | | | | | | | | | | | | | | | |
| LUCRARI PROP. T.IGIENA | | | | | | | | | | | | | | | | | | | |
| TOTAL | | | | | | | | | | | 35 | | 3 | | | 0.90 | 190 | 551 | 9.3 |

| DESCRIEREA STATIONII SI ARBORETULUI | | | | | | | | | | | | | | | | | | | |
|---|---|------------------|-----------------------|---------|--------|-------------|----------------|----------------|--------|----------------|------|------|-----------|-----------|-------------------|------|-----|------|-----|
| ELM ARB | P R P | M R E G | VIR STA ANI | D CM | H M | C L P | AM ES TE | EL AG AJ | PROVEN | VI TA LI | DENS | | V O L U M | | CRES MC/ HA | | | | |
| | | | | | | | | | | | LI | CONS | MC/ HA | MC/ UA | | | | | |
| 20 D | 5.8 HA | GF.1-5H, | SUP:K TS:5153 TP:5111 | | | | | | | | | | | | | | | | |
| SOL:3101 | Versant mijlociu ondulat , EXPOZITIE NE | | | | | | | | | | | | | | | | | | |
| INC. 12 G | ALTITUDINE: 500 M. | | | | | | | | | | | | | | | | | | |
| LITIERA: | continua - normala TIP FLORA:Asarum-Stellaria | | | | | | | | | | | | | | | | | | |
| Natural fundamental prod. sup relativ-plurien | | | | | | | | | | | | | | | | | | | |
| COMP.ACTUALA : | 7 GO 3 FA | | | | | | | | | | | | | | | | | | |
| COMP.TEL : | 7 GO 3 FA | | | | | | | | | | | | | | | | | | |
| SORT:GOL | Gros,si mijlociu,cherestea VIRSTA EXPL. | | | | | | | | | | | | | | | | | | |
| SEM.UUTIL:10FA SUBARBORET: DATE COMPL. | | | | | | | | | | | | | | | | | | | |
| POL: LUCRARI EXEC. ERZ: | | | | | | | | | | | | | | | | | | | |
| LUCRARI PROP. T.IGIENA | | | | | | | | | | | | | | | | | | | |
| TOTAL | | | | | | | | | | | 100 | | 2 | | | 0.80 | 377 | 2186 | 4.0 |

DESCRIERE PARCELARA

CONFORM CU ORIGINALUL



| DESCRIEREA STATIONII SI ARBORETULUI | | | | | | | | | | | | | | | | | | | |
|--|-------|---------|-----------------|------|-----|-------|----------|----------|--------|----------|------|------|-----------|--------|-------------|------|-----|-----|-----|
| ELM ARB | P R P | M RE GE | VIR STA ANI | D CM | H M | C L P | AM ES TE | EL AG AJ | PROVEN | VI TA LI | DENS | | V O L U M | | CRES MC/ HA | | | | |
| | | | | | | | | | | | LI | CONS | MC/ HA | MC/ UA | | | | | |
| 25 H | | | 1.2 HA GF.2-1B, | | | | | | | | | | | | | | | | |
| SOL:3109 Versant mijlociu ondulat , EXPOZITIE NV | | | | | | | | | | | | | | | | | | | |
| INC. 12 G ALTTITUDINE: 400 M. | | | | | | | | | | | | | | | | | | | |
| LITIERA:continua - normala TIP FLORA:Asarum-Brachypodium | | | | | | | | | | | | | | | | | | | |
| Total derivat de prod. inf. relativ-echien | | | | | | | | | | | | | | | | | | | |
| COMP.ACTUALA : 9 CA 1 GO | | | | | | | | | | | | | | | | | | | |
| COMP.TEL : 7 GO 2 TE 1 CI | | | | | | | | | | | | | | | | | | | |
| SORT:CA Mijlociu si subtire | | | | | | | | | | | | | | | | | | | |
| VIRSTA EXPL. 50 ani | | | | | | | | | | | | | | | | | | | |
| SEM.UUTIL: | | | | | | | | | | | | | | | | | | | |
| SUBARBORET: | | | | | | | | | | | | | | | | | | | |
| DATE COMPL. | | | | | | | | | | | | | | | | | | | |
| POL: | | | | | | | | | | | | | | | | | | | |
| LUCRARI EXEC. ERZ: | | | | | | | | | | | | | | | | | | | |
| LUCRARI PROP. T.RASE,IMPADURIRI | | | | | | | | | | | | | | | | | | | |
| TOTAL | | | | | | | | | | | 65 | | 4 | | | 0.70 | 134 | 161 | 3.7 |

| DESCRIEREA STATIONII SI ARBORETULUI | | | | | | | | | | | | | | | | | | | |
|--|-------|---------|-----------------|------|-----|-------|----------|----------|--------|----------|------|------|-----------|--------|-------------|------|-----|-----|-----|
| ELM ARB | P R P | M RE GE | VIR STA ANI | D CM | H M | C L P | AM ES TE | EL AG AJ | PROVEN | VI TA LI | DENS | | V O L U M | | CRES MC/ HA | | | | |
| | | | | | | | | | | | LI | CONS | MC/ HA | MC/ UA | | | | | |
| 25 I | | | 1.0 HA GF.1-2A, | | | | | | | | | | | | | | | | |
| SOL:2401 Versant mijlociu ondulat , EXPOZITIE V | | | | | | | | | | | | | | | | | | | |
| INC. 36 G ALTTITUDINE: 390 M. | | | | | | | | | | | | | | | | | | | |
| LITIERA:continua - subtire TIP FLORA:Luzula albida | | | | | | | | | | | | | | | | | | | |
| Total derivat de prod. inf. relativ-echien | | | | | | | | | | | | | | | | | | | |
| COMP.ACTUALA : 6 SC 2 CA 1 GO 1 TE | | | | | | | | | | | | | | | | | | | |
| COMP.TEL : 6 SC 2 CA 1 GO 1 TE | | | | | | | | | | | | | | | | | | | |
| SORT:SC Mijlociu, constructii | | | | | | | | | | | | | | | | | | | |
| VIRSTA EXPL. | | | | | | | | | | | | | | | | | | | |
| SEM.UUTIL: | | | | | | | | | | | | | | | | | | | |
| SUBARBORET: | | | | | | | | | | | | | | | | | | | |
| DATE COMPL. | | | | | | | | | | | | | | | | | | | |
| POL: | | | | | | | | | | | | | | | | | | | |
| LUCRARI EXEC. ERZ: | | | | | | | | | | | | | | | | | | | |
| LUCRARI PROP. T.IGIENA | | | | | | | | | | | | | | | | | | | |
| TOTAL | | | | | | | | | | | 45 | | 4 | | | 0.70 | 139 | 139 | 4.5 |

| DESCRIEREA STATIONII SI ARBORETULUI | | | | | | | | | | | | | | | | | | | |
|--|-------|---------|-----------------|------|-----|-------|----------|----------|--------|----------|------|------|-----------|--------|-------------|------|-----|-----|-----|
| ELM ARB | P R P | M RE GE | VIR STA ANI | D CM | H M | C L P | AM ES TE | EL AG AJ | PROVEN | VI TA LI | DENS | | V O L U M | | CRES MC/ HA | | | | |
| | | | | | | | | | | | LI | CONS | MC/ HA | MC/ UA | | | | | |
| 25 J | | | 2.3 HA GF.2-1B, | | | | | | | | | | | | | | | | |
| SOL:3101 Versant mijlociu ondulat , EXPOZITIE N | | | | | | | | | | | | | | | | | | | |
| INC. 16 G ALTTITUDINE: 370 M. | | | | | | | | | | | | | | | | | | | |
| LITIERA:continua - normala TIP FLORA:Asarum-Brachypodium | | | | | | | | | | | | | | | | | | | |
| Total derivat de prod. inf. relativ-plurien | | | | | | | | | | | | | | | | | | | |
| COMP.ACTUALA : 6 CA 2 DT 1 TE 1 PLT | | | | | | | | | | | | | | | | | | | |
| COMP.TEL : 7 GO 2 TE 1 CI | | | | | | | | | | | | | | | | | | | |
| SORT:CA Mijlociu si subtire | | | | | | | | | | | | | | | | | | | |
| VIRSTA EXPL. 65 ani | | | | | | | | | | | | | | | | | | | |
| SEM.UUTIL: | | | | | | | | | | | | | | | | | | | |
| SUBARBORET: | | | | | | | | | | | | | | | | | | | |
| DATE COMPL. | | | | | | | | | | | | | | | | | | | |
| POL: | | | | | | | | | | | | | | | | | | | |
| LUCRARI EXEC. ERZ: | | | | | | | | | | | | | | | | | | | |
| LUCRARI PROP. T.RASE,IMPADURIRI | | | | | | | | | | | | | | | | | | | |
| TOTAL | | | | | | | | | | | 65 | | 4 | | | 0.80 | 181 | 416 | 4.8 |

| DESCRIEREA STATIONII SI ARBORETULUI | | | | | | | | | | | | | | | | | | | |
|--|-------|---------|-----------------|------|-----|-------|----------|----------|--------|----------|------|------|-----------|--------|-------------|------|---|--|-----|
| ELM ARB | P R P | M RE GE | VIR STA ANI | D CM | H M | C L P | AM ES TE | EL AG AJ | PROVEN | VI TA LI | DENS | | V O L U M | | CRES MC/ HA | | | | |
| | | | | | | | | | | | LI | CONS | MC/ HA | MC/ UA | | | | | |
| 25 K | | | 0.4 HA GF.2-1B, | | | | | | | | | | | | | | | | |
| SOL:3101 Versant inferior ondulat , EXPOZITIE NV | | | | | | | | | | | | | | | | | | | |
| INC. 15 G ALTTITUDINE: 375 M. | | | | | | | | | | | | | | | | | | | |
| LITIERA:continua - subtire TIP FLORA:Asarum-Brachypodium | | | | | | | | | | | | | | | | | | | |
| Total derivat de prod. mij. relativ-echien | | | | | | | | | | | | | | | | | | | |
| COMP.ACTUALA : 10 SC | | | | | | | | | | | | | | | | | | | |
| COMP.TEL : 10 SC | | | | | | | | | | | | | | | | | | | |
| SORT:SC Mijlociu, constructii | | | | | | | | | | | | | | | | | | | |
| VIRSTA EXPL. 25 ani | | | | | | | | | | | | | | | | | | | |
| SEM.UUTIL: | | | | | | | | | | | | | | | | | | | |
| SUBARBORET: | | | | | | | | | | | | | | | | | | | |
| DATE COMPL. | | | | | | | | | | | | | | | | | | | |
| POL: | | | | | | | | | | | | | | | | | | | |
| LUCRARI EXEC. ERZ: | | | | | | | | | | | | | | | | | | | |
| LUCRARI PROP. DEGAJARI | | | | | | | | | | | | | | | | | | | |
| TOTAL | | | | | | | | | | | 2 | | 3 | | | 0.70 | 1 | | 2.0 |

CONFORM CU ORIGINALUL



DESCRIEREA STATIONII SI ARBORETULUI

27 A 5.3 HA GF.2-1B, SUP:A TS:5153 TP:5111
 SOL:3109 Versant mijlociu ondulat , EXPOZITIE NV
 INC. 7 G ALTITUDINE: 550 M.
 LITIERA:continua - normala TIP FLORA:Asarum-Stellaria
 Partial derivat relativ-plurien
 COMP.ACTUALA : 5 GO 5 CA
 COMP.TEL : 7 GO 2 PA 1 CI
 SORT:GOL Gros, si mijlociu, cherestea VIRSTA EXPL.110 ani

SEM.UUTIL:
 SUBARBORET:
 DATE COMPL.

POL:
 LUCRARI EXEC. ERZ:

LUCRARI PROP. T.PROGRESIVE (insam, p lum)
 AJUTORAREA REG NATURALE

| ELM ARB | P R P | M RE GE | VIR STA ANI | D CM | H M | C L P | AM ES TE | EL AG AJ | PROVEN | VI TA LI | DENS | | V O L U M | | CRES | | | | |
|---------|-------|---------|-------------|------|-----|-------|----------|----------|--------|----------|------|------|-----------|--------|------|--------|-----|------|-----|
| | | | | | | | | | | | LI | CONS | MC/ HA | MC/ UA | | MC/ HA | | | |
| GO | 2 | IN | 150 | 68 | 27 | 3 | I | .7 | RN | S | 0.16 | 84 | 445 | 0.4 | | | | | |
| GO | 3 | LT | 115 | 40 | 25 | 2 | I | .6 | RN | N | 0.24 | 109 | 578 | 0.9 | | | | | |
| CA | 4 | IN | 115 | 32 | 20 | 3 | I | .5 | RN | N | 0.32 | 81 | 429 | 1.0 | | | | | |
| CA | 1 | IN | 70 | 20 | 19 | 4 | I | .4 | RN | N | 0.08 | 19 | 101 | 0.4 | | | | | |
| TOTAL | | | | | | | | | | | 115 | | 3 | | | 0.80 | 293 | 1553 | 2.7 |

DESCRIEREA STATIONII SI ARBORETULUI

27 B 9.0 HA GF.2-1B, SUP:A TS:5132 TP:5131
 SOL:2401 Versant mijlociu ondulat , EXPOZITIE N
 INC. 30 G ALTITUDINE: 520- 600 M.
 LITIERA:continua - subtire TIP FLORA:Poa p.-Carex c.
 Natural fundamental prod. mij relativ-plurien
 COMP.ACTUALA : 10 GO
 COMP.TEL :10 GO
 SORT:GOL Mijlociu si gros,cherestea VIRSTA EXPL.110 ani

SEM.UUTIL:
 SUBARBORET:
 DATE COMPL.

POL:
 LUCRARI EXEC. ERZ:

LUCRARI PROP. RARITURI/0.7S

| ELM ARB | P R P | M RE GE | VIR STA ANI | D CM | H M | C L P | AM ES TE | EL AG AJ | PROVEN | VI TA LI | DENS | | V O L U M | | CRES | | | | |
|---------|-------|---------|-------------|------|-----|-------|----------|----------|--------|----------|------|------|-----------|--------|------|--------|-----|------|-----|
| | | | | | | | | | | | LI | CONS | MC/ HA | MC/ UA | | MC/ HA | | | |
| GO | 3 | LT | 95 | 40 | 20 | 3 | M | .6 | RN | N | 0.27 | 84 | 756 | 0.9 | | | | | |
| GO | 5 | LT | 75 | 28 | 18 | 3 | M | .5 | RN | N | 0.45 | 116 | 1044 | 2.3 | | | | | |
| GO | 2 | LT | 55 | 22 | 16 | 3 | M | .4 | RN | N | 0.18 | 38 | 342 | 1.2 | | | | | |
| TOTAL | | | | | | | | | | | 75 | | 3 | | | 0.90 | 238 | 2142 | 4.4 |

DESCRIEREA STATIONII SI ARBORETULUI

27 C 0.8 HA GF.2-1B, SUP:A TS:5153 TP:5111
 SOL:3109 Versant mijlociu ondulat , EXPOZITIE NV
 INC. 7 G ALTITUDINE: 550 M.
 LITIERA:continua - subtire TIP FLORA:Asperula-Asarum
 Artificial de prod. sup. relativ-echien
 COMP.ACTUALA : 8 PI 2 CA
 COMP.TEL : 8 PI 2 CA
 SORT:PI Gros,cherestea,celuloza VIRSTA EXPL. 70 ani

SEM.UUTIL:
 SUBARBORET:
 DATE COMPL. Uscare slaba Rupturi izolate

POL:
 LUCRARI EXEC. ERZ:

LUCRARI PROP. T.IGIENA

| ELM ARB | P R P | M RE GE | VIR STA ANI | D CM | H M | C L P | AM ES TE | EL AG AJ | PROVEN | VI TA LI | DENS | | V O L U M | | CRES | | | | |
|---------|-------|---------|-------------|------|-----|-------|----------|----------|--------|----------|------|------|-----------|--------|------|--------|-----|-----|-----|
| | | | | | | | | | | | LI | CONS | MC/ HA | MC/ UA | | MC/ HA | | | |
| PI | 8 | P | 40 | 22 | 19 | 2 | M | .4 | NEC | N | 0.56 | 188 | 150 | 7.1 | | | | | |
| CA | 2 | IN | 40 | 18 | 16 | 3 | M | .4 | RN | N | 0.14 | 25 | 20 | 1.2 | | | | | |
| TOTAL | | | | | | | | | | | 40 | | 2 | | | 0.70 | 213 | 170 | 8.3 |

DESCRIEREA STATIONII SI ARBORETULUI

27 D 2.3 HA GF.1-2A, SUP:M TS:5152 TP:5314
 SOL:2407 Versant mijlociu ondulat , EXPOZITIE V
 INC. 36 G ALTITUDINE: 530 M.
 LITIERA:continua - normala TIP FLORA:Asperula-Asarum
 Natural fundamental prod. mij relativ-plurien
 COMP.ACTUALA : 4 GO 4 FA 2 CA
 COMP.TEL : 4 GO 4 FA 2 CA
 SORT:GOL Mijlociu si gros,cherestea VIRSTA EXPL.


SEM.UUTIL:
 SUBARBORET:
 DATE COMPL.

POL:
 LUCRARI EXEC. ERZ:

LUCRARI PROP. T.IGIENA

| ELM ARB | P R P | M RE GE | VIR STA ANI | D CM | H M | C L P | AM ES TE | EL AG AJ | PROVEN | VI TA LI | DENS | | V O L U M | | CRES | | | | |
|---------|-------|---------|-------------|------|-----|-------|----------|----------|--------|----------|------|------|-----------|--------|------|--------|-----|-----|-----|
| | | | | | | | | | | | LI | CONS | MC/ HA | MC/ UA | | MC/ HA | | | |
| GO | 2 | LT | 115 | 36 | 23 | 2 | M | .5 | RN | N | 0.14 | 55 | 127 | 0.5 | | | | | |
| GO | 2 | LT | 75 | 24 | 20 | 3 | M | .4 | RN | N | 0.14 | 43 | 99 | 0.7 | | | | | |
| FA | 2 | IN | 115 | 34 | 24 | 4 | M | .5 | RN | S | 0.14 | 58 | 133 | 0.6 | | | | | |
| FA | 2 | IN | 75 | 22 | 21 | 3 | M | .4 | RN | N | 0.14 | 47 | 108 | 1.3 | | | | | |
| CA | 2 | LT | 90 | 22 | 19 | 4 | M | .4 | RN | S | 0.14 | 33 | 76 | 0.6 | | | | | |
| TOTAL | | | | | | | | | | | 76 | | 3 | | | 0.70 | 236 | 543 | 3.7 |

CONFORM CU ORIGINALUL



| ELM ARB | | P R P | M RE GE | VIR STA ANI | D CM | H M | C L P | AM ES TE | EL AG AJ | PROVEN | VI TA LI | DENS CONS | V O L U M MC/ HA MC/ UA | | CRES MC/ HA | | | | | | | |
|--|--------|----------|---------|-------------|---------|-----|-------|----------|----------|--------|----------|-----------|-------------------------|--|-------------|--|--|--|------|-----|------|-----|
| 35 E | 4.0 HA | GF.2-1B, | SUP:A | TS:5242 | TP:4312 | | | | | | | | | | | | | | | | | |
| SOL:3109 Versant mijlociu ondulat , EXPOZITIE V | | | | | | | | | | | | | | | | | | | | | | |
| INC. 10 G ALTITUDINE: 600 M. | | | | | | | | | | | | | | | | | | | | | | |
| LITIERA:continua - normala TIP FLORA:Asperula-Asarum relativ-plurien | | | | | | | | | | | | | | | | | | | | | | |
| Partial derivat | | | | | | | | | | | | | | | | | | | | | | |
| COMP.ACTUALA : 7 CA 3 FA | | | | | | | | | | | | | | | | | | | | | | |
| COMP.TEL : 6 FA 2 PA 2 CI | | | | | | | | | | | | | | | | | | | | | | |
| SORT:FA Gros si mijl.,cherestea VIRSTA EXPL.110 ani | | | | | | | | | | | | | | | | | | | | | | |
| SEM.UUTIL: | | | | | | | | | | | | | | | | | | | | | | |
| SUBARBORET: | | | | | | | | | | | | | | | | | | | | | | |
| DATE COMPL. | | | | | | | | | | | | | | | | | | | | | | |
| POL: | | | | | | | | | | | | | | | | | | | | | | |
| LUCRARI EXEC. ERZ: | | | | | | | | | | | | | | | | | | | | | | |
| LUCRARI PROP. RARITURI/0.3S | | | | | | | | | | | | | | | | | | | | | | |
| TOTAL | | | | | | | | | | | | 60 | | | 3 | | | | 0.80 | 263 | 1052 | 4.8 |

| ELM ARB | | P R P | M RE GE | VIR STA ANI | D CM | H M | C L P | AM ES TE | EL AG AJ | PROVEN | VI TA LI | DENS CONS | V O L U M MC/ HA MC/ UA | | CRES MC/ HA | | | | | | | |
|--|--------|----------|---------|-------------|---------|-----|-------|----------|----------|--------|----------|-----------|-------------------------|--|-------------|--|--|--|------|-----|-----|-----|
| 35 F | 1.8 HA | GF.1-2A, | SUP:M | TS:5242 | TP:4212 | | | | | | | | | | | | | | | | | |
| SOL:3101 Versant inferior framintat, EXPOZITIE N | | | | | | | | | | | | | | | | | | | | | | |
| INC. 36 G ALTITUDINE: 510 M. | | | | | | | | | | | | | | | | | | | | | | |
| LITIERA:continua - normala TIP FLORA:Asperula-Asarum | | | | | | | | | | | | | | | | | | | | | | |
| Natural fundamental prod. mij relativ-plurien | | | | | | | | | | | | | | | | | | | | | | |
| COMP.ACTUALA : 7 FA 2 GO 1 PLT | | | | | | | | | | | | | | | | | | | | | | |
| COMP.TEL : 8 FA 2 GO | | | | | | | | | | | | | | | | | | | | | | |
| SORT:FA Gros si mijl.,cherestea VIRSTA EXPL. | | | | | | | | | | | | | | | | | | | | | | |
| SEM.UUTIL: | | | | | | | | | | | | | | | | | | | | | | |
| SUBARBORET: | | | | | | | | | | | | | | | | | | | | | | |
| DATE COMPL. | | | | | | | | | | | | | | | | | | | | | | |
| POL: | | | | | | | | | | | | | | | | | | | | | | |
| LUCRARI EXEC. ERZ: | | | | | | | | | | | | | | | | | | | | | | |
| LUCRARI PROP. T.IGIENA | | | | | | | | | | | | | | | | | | | | | | |
| TOTAL | | | | | | | | | | | | 100 | | | 3 | | | | 0.80 | 320 | 576 | 5.1 |

| ELM ARB | | P R P | M RE GE | VIR STA ANI | D CM | H M | C L P | AM ES TE | EL AG AJ | PROVEN | VI TA LI | DENS CONS | V O L U M MC/ HA MC/ UA | | CRES MC/ HA | | | | | | | |
|--|--------|----------|---------|-------------|---------|-----|-------|----------|----------|--------|----------|-----------|-------------------------|--|-------------|--|--|--|------|-----|------|-----|
| 36 A | 8.5 HA | GF.2-1B, | SUP:A | TS:5242 | TP:4212 | | | | | | | | | | | | | | | | | |
| SOL:3101. Versant mijlociu ondulat , EXPOZITIE NE | | | | | | | | | | | | | | | | | | | | | | |
| INC. 25 G ALTITUDINE: 450- 600 M. | | | | | | | | | | | | | | | | | | | | | | |
| LITIERA:continua - normala TIP FLORA:Asperula-Asarum | | | | | | | | | | | | | | | | | | | | | | |
| Natural fundamental prod. mij relativ-plurien | | | | | | | | | | | | | | | | | | | | | | |
| COMP.ACTUALA : 10 FA | | | | | | | | | | | | | | | | | | | | | | |
| COMP.TEL :10 FA | | | | | | | | | | | | | | | | | | | | | | |
| SORT:FA Gros si mijl.,cherestea VIRSTA EXPL.110 ani | | | | | | | | | | | | | | | | | | | | | | |
| SEM.UUTIL: | | | | | | | | | | | | | | | | | | | | | | |
| SUBARBORET: | | | | | | | | | | | | | | | | | | | | | | |
| DATE COMPL. Rupturi izolate | | | | | | | | | | | | | | | | | | | | | | |
| POL: | | | | | | | | | | | | | | | | | | | | | | |
| LUCRARI EXEC. ERZ: | | | | | | | | | | | | | | | | | | | | | | |
| LUCRARI PROP. RARITURI | | | | | | | | | | | | | | | | | | | | | | |
| TOTAL | | | | | | | | | | | | 45 | | | 3 | | | | 0.90 | 257 | 2185 | 8.5 |

| ELM ARB | | P R P | M RE GE | VIR STA ANI | D CM | H M | C L P | AM ES TE | EL AG AJ | PROVEN | VI TA LI | DENS CONS | V O L U M MC/ HA MC/ UA | | CRES MC/ HA | | | | | | | |
|--|---------|----------|---------|-------------|---------|-----|-------|----------|----------|--------|----------|-----------|-------------------------|--|-------------|--|--|--|------|-----|------|-----|
| 36 B | 12.8 HA | GF.2-1B, | SUP:A | TS:5243 | TP:4211 | | | | | | | | | | | | | | | | | |
| SOL:3101 Versant mijlociu ondulat , EXPOZITIE NE | | | | | | | | | | | | | | | | | | | | | | |
| INC. 17 G ALTITUDINE: 530- 570 M. | | | | | | | | | | | | | | | | | | | | | | |
| LITIERA:continua - normala TIP FLORA:Asperula-Asarum | | | | | | | | | | | | | | | | | | | | | | |
| Natural fundamental subprod. relativ-plurien | | | | | | | | | | | | | | | | | | | | | | |
| COMP.ACTUALA : 10 FA | | | | | | | | | | | | | | | | | | | | | | |
| COMP.TEL :10 FA | | | | | | | | | | | | | | | | | | | | | | |
| SORT:FA Gros si mijl.,cherestea VIRSTA EXPL.110 ani | | | | | | | | | | | | | | | | | | | | | | |
| SEM.UUTIL: | | | | | | | | | | | | | | | | | | | | | | |
| SUBARBORET: | | | | | | | | | | | | | | | | | | | | | | |
| DATE COMPL. Rupt. destul de frecv. | | | | | | | | | | | | | | | | | | | | | | |
| POL: | | | | | | | | | | | | | | | | | | | | | | |
| LUCRARI EXEC. ERZ: | | | | | | | | | | | | | | | | | | | | | | |
| LUCRARI PROP. RARITURI | | | | | | | | | | | | | | | | | | | | | | |
| TOTAL | | | | | | | | | | | | 60 | | | 3 | | | | 0.90 | 315 | 4032 | 7.9 |

CONFORM CU ORIGINALUL

25124076
OCOLUL SILVIC
N. STEJARUL ZALAU

| DESCRIEREA STATIUNII SI ARBORETULUI | | ELM | P | M | VIR | D | H | C | AM | EL | PROVEN | VI | DENS | V O L U M | | CRES |
|--|--------|----------|-------|---------|---------|---|---|----|----|----|--------|----|------|-----------|------|------|
| ARB | P | RE | STA | ANI | CM | M | P | TE | AJ | | | TA | CONS | MC/ | MC/ | MC/ |
| | P | GE | | | | | | | | | | LI | | HA | UA | HA |
| 40 D | 6.8 HA | GF.2-1B, | SUP:A | TS:5153 | TP:5211 | | | | | | | | | | | |
| SOL:2401 Versant mijlociu undulat , EXPOZITIE NE | | | | | | | | | | | | | | | | |
| INC. 25 G ALTITUDINE: 550 M. | | | | | | | | | | | | | | | | |
| LITIERA:continua - normala TIP FLORA:Asperula-Asarum | | | | | | | | | | | | | | | | |
| Natural fundamental subprod. relativ-plurien | | | | | | | | | | | | | | | | |
| COMP.ACTUALA : 7 FA 3 GO | | | | | | | | | | | | | | | | |
| COMP.TEL : 7 FA 3 GO | | | | | | | | | | | | | | | | |
| SORT:FA Mijl. si gros,cherestea VIRSTA EXPL.110 ani | | | | | | | | | | | | | | | | |
| SEM.UUTIL: | | | | | | | | | | | | | | | | |
| SUBARBORET: | | | | | | | | | | | | | | | | |
| DATE COMEL. | | | | | | | | | | | | | | | | |
| POL: | | | | | | | | | | | | | | | | |
| LUCRARI EXEC. ERZ: | | | | | | | | | | | | | | | | |
| LUCRARI PROP. RARITURI/0.55 | | | | | | | | | | | | | | | | |
| TOTAL | | | | | 65 | | | | | | | | 0.80 | 155 | 1054 | 6.0 |

| DESCRIEREA STATIUNII SI ARBORETULUI | | ELM | P | M | VIR | D | H | C | AM | EL | PROVEN | VI | DENS | V O L U M | | CRES |
|--|--------|----------|-------|---------|---------|---|---|----|----|----|--------|----|------|-----------|-----|------|
| ARB | P | RE | STA | ANI | CM | M | P | TE | AJ | | | TA | CONS | MC/ | MC/ | MC/ |
| | P | GE | | | | | | | | | | LI | | HA | UA | HA |
| 40 E | 6.4 HA | GF.1-2A, | SUP:M | TS:5233 | TP:4221 | | | | | | | | | | | |
| SOL:2401 Versant mijlociu framintat, EXPOZITIE NE | | | | | | | | | | | | | | | | |
| INC. 36 G ALTITUDINE: 500 M. | | | | | | | | | | | | | | | | |
| LITIERA:continua - subtire TIP FLORA:Asperula-Asarum | | | | | | | | | | | | | | | | |
| Natural fundamental subprod. relativ-plurien | | | | | | | | | | | | | | | | |
| COMP.ACTUALA : 10 FA | | | | | | | | | | | | | | | | |
| COMP.TEL :10 FA | | | | | | | | | | | | | | | | |
| SORT:FA Mijl. si gros,cherestea VIRSTA EXPL. | | | | | | | | | | | | | | | | |
| SEM.UUTIL: | | | | | | | | | | | | | | | | |
| SUBARBORET: | | | | | | | | | | | | | | | | |
| DATE COMPL. Rupt. destul de frecv. | | | | | | | | | | | | | | | | |
| POL: | | | | | | | | | | | | | | | | |
| LUCRARI EXEC. ERZ: | | | | | | | | | | | | | | | | |
| LUCRARI PROP. TAIERI DE CONSERVARE | | | | | | | | | | | | | | | | |
| TOTAL | | | | | 60 | | | | | | | | 0.60 | 123 | 787 | 4.7 |

| DESCRIEREA STATIUNII SI ARBORETULUI | | ELM | P | M | VIR | D | H | C | AM | EL | PROVEN | VI | DENS | V O L U M | | CRES |
|--|--------|----------|-------|---------|---------|---|---|----|----|----|--------|----|------|-----------|------|------|
| ARB | P | RE | STA | ANI | CM | M | P | TE | AJ | | | TA | CONS | MC/ | MC/ | MC/ |
| | P | GE | | | | | | | | | | LI | | HA | UA | HA |
| 40 F | 4.7 HA | GF.2-1B, | SUP:A | TS:5242 | TP:4212 | | | | | | | | | | | |
| SOL:3101 Versant mijlociu undulat , EXPOZITIE NE | | | | | | | | | | | | | | | | |
| INC. 20 G ALTITUDINE: 620 M. | | | | | | | | | | | | | | | | |
| LITIERA:continua - subtire TIP FLORA:Asperula-Asarum | | | | | | | | | | | | | | | | |
| Natural fundamental prod. mij relativ-plurien | | | | | | | | | | | | | | | | |
| COMP.ACTUALA : 9 FA 1 CA | | | | | | | | | | | | | | | | |
| COMP.TEL : 5 FA 2 CI 2 PAM 1 LA | | | | | | | | | | | | | | | | |
| SORT:FA Gros si mijl.,cherestea VIRSTA EXPL. 65 ani | | | | | | | | | | | | | | | | |
| SEM.UUTIL: | | | | | | | | | | | | | | | | |
| SUBARBORET: | | | | | | | | | | | | | | | | |
| DATE COMPL. Rupturi f. frecvente | | | | | | | | | | | | | | | | |
| POL: | | | | | | | | | | | | | | | | |
| LUCRARI EXEC. ERZ: | | | | | | | | | | | | | | | | |
| LUCRARI PROP. T.RASE,IMPADURIRI | | | | | | | | | | | | | | | | |
| TOTAL | | | | | 65 | | | | | | | | 0.80 | 270 | 1269 | 7.0 |

| DESCRIEREA STATIUNII SI ARBORETULUI | | ELM | P | M | VIR | D | H | C | AM | EL | PROVEN | VI | DENS | V O L U M | | CRES |
|--|--------|----------|-------|---------|---------|---|---|----|----|----|--------|----|------|-----------|------|------|
| ARB | P | RE | STA | ANI | CM | M | P | TE | AJ | | | TA | CONS | MC/ | MC/ | MC/ |
| | P | GE | | | | | | | | | | LI | | HA | UA | HA |
| 41 A | 9.4 HA | GF.2-1B, | SUP:A | TS:5233 | TP:4221 | | | | | | | | | | | |
| SOL:2401 Versant mijlociu undulat , EXPOZITIE E | | | | | | | | | | | | | | | | |
| INC. 28 G ALTITUDINE: 425 M. | | | | | | | | | | | | | | | | |
| LITIERA:continua - subtire TIP FLORA:Asperula-Asarum | | | | | | | | | | | | | | | | |
| Natural fundamental prod. mij relativ-plurien | | | | | | | | | | | | | | | | |
| COMP.ACTUALA : 10 FA | | | | | | | | | | | | | | | | |
| COMP.TEL :10 FA | | | | | | | | | | | | | | | | |
| SORT:FA Gros si mijl.,cherestea VIRSTA EXPL.110 ani | | | | | | | | | | | | | | | | |
| SEM.UUTIL: | | | | | | | | | | | | | | | | |
| SUBARBORET: | | | | | | | | | | | | | | | | |
| DATE COMPL. | | | | | | | | | | | | | | | | |
| POL: | | | | | | | | | | | | | | | | |
| LUCRARI EXEC. ERZ: | | | | | | | | | | | | | | | | |
| LUCRARI PROP. T.IGIENA | | | | | | | | | | | | | | | | |
| TOTAL | | | | | 80 | | | | | | | | 0.80 | 202 | 1899 | 6.4 |

din beton sau piatră cioplită.

CONFORM CU ORIGINALUL



În tabelul de mai jos se prezintă situația bornelor pentru fiecare dintre unitățile de producție din care au fost preluate pădurile:

Tab. 2.2.2.1.

| Denumirea unității de producție | Numerotarea bornelor | | Numărul | Felul | Parcelele, unde sunt amplasate |
|---------------------------------|--|--|------------|---------------------------|--------------------------------|
| | | | | | |
| UP I Zalău | 23-107, 119, 120, 122-154 | | | | |
| UP III Creaca | 80, 81, 81bis, 82, 85, 86, 90, 90bis, 91 | | 120 | Beton sau piatră cioplită | 1 - 56, 65 |
| UP IV Jac | 155 - 166, 166bis, 167, 167bis | | 9 | | 334, 337-340 |
| UP VI Treznea | 228, 229, 273 | | 15 | | 57 - 61, 64 |
| Total | | | 3 | | 62 - 63 |
| | | | 147 | | |

2.2.3. Corespondența între parcelarul și subparcelarul actual și cel precedent

În tabelul de mai jos se prezintă corespondența între parcelarul actual și cel din amenajamentul UB I Zalău, respectiv - pentru suprafețele nou intrate - din amenajamentul indicat cu cifre romane.

Tab. 2.2.3.1.

| Actual | Precedent | Actual | Precedent | Actual | Precedent | Actual | Precedent | Actual | Precedent |
|--------|-----------|--------|-----------|--------|-----------|--------|-----------|--------|-------------|
| 1A | I | 8C | 8C | 14C | I-19A | 23E | 23D | 28A | 28A |
| 1B | I-6B | 8D | 8D | 15 | 15 | 24A | 24A | 28B | 28B |
| 2A | 2A | 8E | 8E | 16A | 16A | 24B | 24B | 28C | 28C |
| 2B | 2B | 8F | 8F | 16B | 16B | 24C | 24C | 28D | 28D% |
| 2C | 2C | 8G | 8G | 16C | 16C | 24D | 24D | 28E | 28E |
| 2D | I-7A | 8H | 8H | 17A | 17A | 24E | 24E | 28F | 28D% |
| 3A | 3A | 8I | 8I | 17B | 17B | 24F | 24F | 28G | 28D% |
| 3B | 3B | 8A1 | 8A1 | 17C | 17C | 24G | 24G | 29A | 29A |
| 3C | 3C | 9A | 9A | 18A | 18A | 24H | 24H | 29B | 29B |
| 3D | 3D | 9B | 9B | 18B | 18B | 24I | 24I | 29C | 29C |
| 4A | 4A | 9C | 9C | 18C | 18C | 25A | 25A | 29D | 29D |
| 4B | 4B | 9D | 9D | 18D | 18D | 25B | 25B%+K | 30A | 30A |
| 4C | I-9A+D | 9E | 9E | 18E | I-22A | 25C | 25C | 30B | 30B |
| 5A | 5A | 10A | 10A | 19A | 19A | 25D | 25D | 30C | 30C |
| 5B | 5B | 10B | 10B | 19B | 19B | 25E | 25E | 30D | 30D+E |
| 5C | 5C | 10C | 10C | 19C | 19C | 25F | 25F | 30E | 30I |
| 5D | 5D | 10D | 10D | 20A | 20A | 25G | 25G | 30F | 30F |
| 5E | 5E | 10E | 10F% | 20B | 20B | 25H | 25H | 30G | 30G |
| 5F | 5F | 10F | 10E+F% | 20C | 20C | 25I | 25I | 30H | 30H |
| 5G | 5G | 10G | 10F% | 20D | I-24A | 25J | 25J | 31A | 31A |
| 5H | I-10 | 10H | 10F% | 21A | 21A+C | 25K | 25%B | 31B | 31B |
| 6A | 6A%+E% | 10F1 | 10F% | 21B | 21B | 25A1 | 25A1 | 31C | 31C |
| 6B | 6B+E | 11A | 11A | 21C | 21G | 26A | 26A | 31D | 31D |
| 6C | 6C | 11B | 11B% | 21D | 21D | 26B | 26B | 32A | 32A |
| 6D | 6D | 11C | 11C | 21E | 21E | 26C | 26C | 32B | 32B |
| 6E | 6E | 11D | 11D | 21F | 21F | 26D | 26D | 32C | 32C |
| 6F | 6F | 11E | 11E | 22A | 22A% | 26E | 26E | 32D | 32D |
| 6G | 6A%+E% | 11F | 11F | 22B | 22B | 26F | 26F | 32E | 32E |
| 7A | 7A | 11G | 11G% | 22C | 22C | 26G | 26G | 33A | 33A |
| 7B | 7B | 11H | 11H | 22D | 22D | 27A | 27A | 33B | 33B |
| 7C | 7C | 11I | 11B%+G% | 22E | 22E% | 27B | 27B | 33C | 33C |
| 7D | 7D | 12A | 12A | 22F | 22F | 27C | 27C | 33D | 33D+F+G+H+I |
| 7E | 7E | 12B | 12B | 22G | 22A% | 27D | 27D | 33E | 33E |
| 7F | 7C% | 13A | 13A | 22H | 22E% | 27E | 27E | 33A1 | 33A1 |
| 7A1 | 7A1 | 13B | 13B | 23A | 23A | 27F | 27F | 34 | 34A+B+C+D |
| 7A2 | 7A2 | 13C | 13C | 23B | 23B+E+F+G | 27G | 27G | 35A | 35A |
| 8A | 8A | 14A | 14A | 23C | 23C | 27H | 27H | 35B | 35B |
| 8B | 8B | 14B | 14B | 23D | I-25A | 27I | 27I | 35C | 35C+D |

| Actual | Precedent | Actual | Precedent | Actual | Precedent | Actual | Precedent | Actual | Precedent |
|--------|-----------|--------|-----------|--------|-----------|--------|-----------|--------|------------|
| 35D | 35G | 42I | 42I | 51A | 51A | 57B | 57B | 65B | I-59B |
| 35E | 35E | 42J | I-42A | 51B | 51B | 57C | 57C | 65C | I-59C |
| 35F | 35F | 43A | 43A | 52A | 52A | 57D | 57D | 65D | I-59D |
| 36A | 36A | 43B | 43B | 52B | 52B | 57E | 57E | 65E | I-59E |
| 36B | 36B | 43C | 43C | 52C | 52C | 58A | 58A | 65F | I-59F |
| 36C | 36C | 43D | 43D | 52D | 52D | 58B | 58B | 65G | I-59G |
| 37 | 37 | 43E | 43E | 52E | 52E | 58A1 | 58A1% | 65H | I-59H |
| 38A | 38A+B | 43F | 43F | 53A | 53A | 58M1 | 58A1% | 168D | I-168D |
| 38B | 38D | 44A | 44A | 53B | 53B | 58M2 | 58A1% | 169D | I-169D |
| 38C | 38C | 44B | 44B | 53C | 53C | 59A | 59A | 170D | I-170D |
| 39A | 39A+B | 44C | 44C | 53D | 53D | 59B | 59B | 171D | I-171D |
| 39B | 39E | 45A | 45A+C+D | 53A1 | 53A | 59C | 59C | 172D | I-172D |
| 39C | 39C | 45B | 45B | 54A | 54A | 59D | 59D | 173D | I-173D |
| 39D | 39D | 45C | 45E% | 54B | 54B | 59E | 59E | 334A | III-34A |
| 40A | 40A | 45D | 45E% | 54C | 54C | 59F | 59F | 334B | III-34B |
| 40B | 40B | 46A | 46A | 54D | 54D | 60A | IV-76A | 334C | III-34C |
| 40C | 40C | 46B | 46B% | 54E | 54E | 60B | IV-76B | 334D | III-34D |
| 40D | 40D | 46M1 | 46B% | 54F | 54F | 60C | IV-76C% | 334E | III-34E |
| 40E | 40E | 47 | 47 | 55A | 55A | 60D | 60B | 337A | III-37A |
| 41A | 41A | 48A | 48A+B | 55B | 55B | 61 | 61 | 337B | III-37B |
| 41B | 41B | 48B | 48C | 55C | 55C | 62 | 62 | 337C | III-37C |
| 41C | 41C | 48C | 48D | 55D | 55D | 63A | 63A | 337D | III-37D |
| 42A | 42A | 49A | 49A+D+E | 55E | 55E | 63B | 63A | 338A | III-38A |
| 42B | 42B | 49B | 49B | 55F | I-58C | 63C | 63B | 338B | III-38B |
| 42C | 42C | 49C | 49C | 55G | I-58E | 63D | 63C | 339 | III-39C |
| 42D | 42D | 49A1 | 49A1 | 55H | I-58H | 63E | 63D | 340A | III-40A+D% |
| 42E | 42E | 50A | 50A | 55I | I-58I | 64A | păș. împ. | 340B | III-40B |
| 42F | 42F | 50B | 50B | 56A | 56% | 64B | păș. împ. | 340C | III-40C+D% |
| 42G | 42G | 50C | 50C | 56M1 | 56% | 64C | păș. împ. | | |
| 42H | 42H | 50D | 50D | 57A | 57A | 65A | I-59A | | |

2.3. Planuri de bază utilizate. Ridicări în plan folosite pentru reambularea planurilor de bază

2.3.1. Planuri de bază utilizate

Pentru determinarea suprafețelor s-au folosit planuri de bază aerofotografiate cu curbe de nivel (echidistanța de 2.5) la scara 1:5000. Aceste planuri au fost întocmite de I.G.F.C.O.T. după aerofotografierea din anul 1977, reperajul executat în anul 1978, la fel și descifrarea.

Acestea au fost utilizate și la amenajarea precedentă.

Nomenclatura planurilor utilizate pentru determinarea suprafețelor din cadrul U.P. I Zalău este următoarea:

L-34-035-A-c-1-IV

L-34-035-C-a-1-II, IV

L-34-035-A-c-3-IV

L-34-035-C-a-2-I, II, III, IV

L-34-035-A-c-4-III, IV

L-34-035-C-a-3-II

L-34-035-A-d-3-III

L-34-035-C-a-4-I

2.3.2. Ridicări în plan folosite pentru reambularea planurilor de bază

Cu ocazia actualei amenajări, pentru completarea planurilor de bază cu detalii amenajistice noi s-au executat măsurători cu aparat GPS.

Ocolul Silvic Stejarul Zalau

AVIZ

de acordare a compensațiilor reprezentând contravaloarea produselor pe care proprietarii/
proprietarul Primaria Municipiului Zalau nu le recoltează din cauza funcțiilor de protecție
stabilite prin amenajamente silvice care determină restricții în recoltarea de masă lemnoasă
pentru anul/perioada 2024

Ocolul Silvic Stejarul Zalau este de acord cu acordarea compensațiilor reprezentând contravaloarea produselor pe care
proprietarul Primaria Municipiului Zalau nu le recoltează din cauza funcțiilor de protecție stabilite prin amenajamente silvice
care determină restricții în recoltarea de masă lemnoasă pentru anul/perioada 2024 .
În anul 2023, pe suprafața totală de 109,3 ha pentru care se solicită acordarea compensațiilor, volumul tăierilor ilegale este de
0,2 mc, respectiv de 0 mc/ha*, conform datelor din controalele de fond efectuate în anul anterior.

** Nu se acordă compensații dacă volumul mediu al tăierilor ilegale este mai mare de 1 mc/ha în anul anterior anului solicitării.*

Data 23.04.2024.

Șef ocol silvic,


Ing. Stan Vasile





MINISTERUL MEDIULUI, APELOR ȘI PĂDURILOR
GARDA FORESTIERĂ ORADEA

CONFORM CU
ORIGINALUL



Str. Poet Andrei Mureșanu, nr. 20
Oradea, jud. Bihor, 410050

Tel: +40 259 432 645, +40 359 800 764, Fax: +40 359 800 765
gardaforestiera.oradea@gmail.com oradea.gardaforestiera.ro

Nr. 305/11.01.2021

AVIZ

Nr. 321/11.01.2021

pentru **SCOATEREA DEFINITIVĂ** din fondul forestier național a terenului în suprafață totală de **12,3690 ha**, aflat în proprietatea publică a STATULUI, de către **COMPANIA NAȚIONALĂ DE ADMINISTRARE A INFRASTRUCTURII RUTIERE S.A. (C.N.A.I.R. S.A.)**, pentru realizarea obiectivului „**VARIANTA DE OCOLIRE A MUNICIPIULUI ZALĂU, ETAPA 2 ÎNTRE DN 1F km 79+625 – DJ 191C**”, beneficiar **STATUL ROMÂN - MINISTERUL TRANSPORTURILOR - C.N.A.I.R. S.A.**

Conducătorul structurii teritoriale de specialitate a autorității publice centrale care răspunde de silvicultură, dr. ing. Stelian Dorian PANTEA, exercitând cu caracter temporar funcția publică de conducere vacantă de inspector șef, grad II al Gărzii Forestiere Oradea prin Ordinul Ministrului Mediului, Apelor și Pădurilor nr. 2062/16.11.2020, având în vedere documentația înaintată de COMPANIA NAȚIONALĂ DE ADMINISTRARE A INFRASTRUCTURII RUTIERE S.A. (C.N.A.I.R. S.A.) prin BEST CONSULTING & DESIGN SRL prin adresa nr. 1541/15.12.2020, înregistrată la Garda Forestieră Oradea cu nr. 14180/30.12.2020, respectiv adresa Ocolului Silvic STEJARUL ZALĂU nr. 1703/29.12.2020, înregistrată la Garda Forestieră Oradea cu nr. 14181/30.12.2020, în baza prevederilor art. 36, alin 1, din Legea 46/2008 – Codul Silvic, republicată cu modificările și completările ulterioare, art. 14 din Legea 255/2010, O.M. nr. 694/2016, Legea nr. 18/1991, a Avizului O.S. STEJARUL ZALĂU nr. 11/29.12.2020, a Acordului de mediu nr. 1/20.03.2019 emis de Agenția pentru Protecția Mediului SĂLAJ, a verificărilor în teren efectuate de ing. Dacian IOVA în data de 05.01.2021 (Nota de constatare nr. 25/05.01.2021 - OS Stejarul Zalău, 68/05.01.2021- G.F. Oradea), pentru care s-a calculat, dar nu s-a depus în Fondul de ameliorare a fondului funciar cu destinație silvică TAXA pentru scoaterea definitivă a terenului din fondul forestier național în valoare de **15.377.804,07 lei**, deoarece se exceptează de la plata taxei, conform art. 14 din Legea 255/2010,

eliberează următorul:

AVIZ

1. Se avizează:

a) **SCOATEREA DEFINITIVĂ** din fondul forestier național a terenului în suprafață de **12,3690 ha**, aflat în proprietatea publică a STATULUI, pentru care sunt asigurate serviciile silvice de OCOLUL SILVIC STEJARUL ZALĂU, localizat în U.P. I ZALĂU, u.a. 45B = 0,3008 ha, u.a. 43B = 0,6324 ha, u.a. 30D = 0,2800 ha, u.a. 30E = 1,0971 ha, u.a. 30F = 0,0663 ha, u.a. 22C = 0,3854 ha, u.a. 22D = 0,0365 ha, u.a. 22B = 0,1972 ha, u.a. 22A = 1,2736 ha, u.a. 21E = 0,5976 ha, u.a. 21A = 0,8046 ha, u.a. 21D = 0,3539 ha, u.a. 21C = 1,4426 ha, u.a. 23A = 0,3069 ha, u.a. 20C = 1,2738 ha, u.a. 20B = 0,0175 ha, u.a. 18D = 1,7737 ha, u.a. 18B = 0,3404 ha, u.a. 18 A1 = 0,2787 ha, u.a. 18B = 0,2442 ha, u.a. 17A = 0,2755 ha, u.a. 14C = 0,3903 ha

CONFORM CU
ORIGINALUL



pentru realizarea obiectivului: „VARIANTA DE OCOLIRE A MUNICIPIULUI ZALĂU. ETAPA 2 ÎNTRE DN 1F km 79+625 – DJ 191C”

b) **DEFRIȘAREA** vegetației forestiere pe suprafața totală de **12,3690 ha**, conform Acordului de mediu nr. 1/20.03.2019 emis de Agenția pentru Protecția Mediului SĂLAJ, astfel: u.a. 45B = 0,3008 ha, u.a. 43B = 0,6324 ha, u.a. 30D = 0,2800 ha, u.a. 30E = 1,0971 ha, u.a. 30F = 0,0663 ha, u.a. 22C = 0,3854 ha, u.a. 22D = 0,0365 ha, u.a. 22B = 0,1972 ha, u.a. 22A = 1,2736 ha, u.a. 21E = 0,5976 ha, u.a. 21A = 0,8046 ha, u.a. 21D = 0,3539 ha, u.a. 21C = 1,4426 ha, u.a. 23A = 0,3069 ha, u.a. 20C = 1,2738 ha, u.a. 20B = 0,0175 ha, u.a. 18D = 1,7737 ha, u.a. 18B = 0,3404 ha, u.a. 18A1 = 0,2787 ha, u.a. 18B = 0,2442 ha, u.a. 17A = 0,2755 ha, u.a. 14C = 0,3903 ha, U.P. I ZALĂU, O.S. STEJARUL ZALĂU. Masa lemnoasă va fi precomptată și exploatată potrivit prevederilor legale în vigoare;

c) **INTRODUCEREA ÎN CIRCUITUL SILVIC** în compensare echivalentă – FĂRĂ COMPENSARE

2. Predarea terenului se va face pe bază de proces-verbal de predare-primire, în prezența reprezentantului structurii teritoriale de specialitate a autorității publice centrale care răspunde de silvicultură, numai după:

- achitarea obligațiilor bănești prevăzute de lege – conform art. 14 din Legea 255/2010, scoaterea definitivă este exceptată de la plata taxelor;
- predarea-primirea terenului oferit în compensare – nu este cazul;
- preluarea terenului oferit în compensare de ocolul silvic care va asigura administrarea/serviciile silvice – nu este cazul;

3. Prezentul AVIZ este valabil cu condiția menținerii soluției de amplasare a obiectivului, a respectării prevederilor din actele administrative ale autorității competente pentru protecția mediului și servește numai pentru obținerea aprobării pentru scoaterea definitivă a terenului în suprafața de **12,3690 ha** din fondul forestier național.

4. Conducătorul structurii teritoriale de specialitate a autorității publice centrale care răspunde de silvicultură, inspectorul șef al Gărzii Forestiere Oradea, dr. ing. Stelian Dorian PANTEA, va comunica administratorului terenului și solicitantului prezentul AVIZ, precum și actele necesare pe care trebuie să le conțină documentația care va fi înaintată spre aprobare autorității publice centrale care răspunde de silvicultură.

Întocmit
Ing. Dacian IOVA

Avizat Director DIA
Ing. Dorel ȘOROFAN

Avizat Compartiment JURIDIC
Jr. Ioan POPA

Inspector șef
Dr. ing. Stelian Dorian PANTEA



*- D. Patrinoiu
- H. Pătrușcă
- O. Blănișcă*

SECRETAR DE STAT

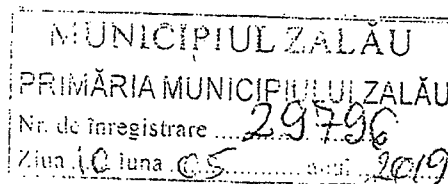
Nr. 6324/SSP/03.05.2019

Către: PRIMĂRIA MUNICIPIULUI ZALĂU, Loc. Zalău, Str. Piața Iuliu Maniu, Nr. 3, Jud. Sălaj, 450016, Tel./Fax: 0260 610550 / 0260661869;

În atenția: Domnului Primar Ionel CIUNT

Referitor: ordin ministru

Spre știință: GARDA FORESTIERĂ ORADEA



Stimate domnule primar,

Alăturat vă transmitem, în original, ordinul ministrului apelor și pădurilor, nr.:

- 646/25.04.2019 privind aprobarea schimbării categoriei de folosință silvică a terenului în suprafața de 8,6573 ha, fond forestier proprietate publică a Municipiului Zalău, de la categoria "1.1.PD - Terenuri acoperite cu pădure" la categoria "1.4.3.PAd - Terenuri care servesc nevoilor de administrare forestieră - drumuri forestiere", în scopul realizării obiectivului „Modernizarea și extinderea rețelei de drumuri forestiere din Municipiul Zalău”.

Cu considerație,

DANIEL - CONSTANTIN COROAMĂ

CONFORM CU ORIGINALUL



SECRETAR DE STAT



MINISTERUL APELOR ȘI PĂDURILOR



ORDIN

Nr. 646 / 25.04.2019

CONFORM CU
ORIGINALUL



pentru aprobarea schimbării categoriei de folosință silvică a terenului în suprafața de 8,6573 ha, fond forestier proprietate publică a Municipiului Zalău, de la categoria "1.1.PD – Terenuri acoperite cu pădure" la categoria "1.4.3.PAd – Terenuri care servesc nevoilor de administrare forestieră - drumuri forestiere", în scopul realizării obiectivului „Modernizarea și extinderea rețelei de drumuri forestiere din Municipiul Zalău”

Având în vedere Referatul de aprobare al Direcției politice și strategii în silvicultură nr. 6324/23.04.2019,

luând în considerare adresa nr. 24560/15.04.2019 privind solicitarea Primăriei municipiului Zalău de schimbarea categoriei de folosință silvică a suprafeței de teren forestier de 8,6573 ha, ținând seama de Avizul Gărzii Forestiere Oradea nr. 290/09.04.2019, Decizia etapei de încadrare a Agenției pentru Protecția Mediului Sălaj nr. 32 /10.12.2018 și Hotărârea Consiliului local al municipiului Zalău nr. 372/25.10.2018,

în conformitate cu prevederile Ordinului ministrului apelor și pădurilor nr. 766/2018 pentru aprobarea Normelor tehnice privind elaborarea amenajamentelor silvice, modificarea prevederilor acestora și schimbarea categoriei de folosință a terenurilor din fondul forestier și a Metodologiei privind aprobarea depășirii posibilității/posibilității anuale în vederea recoltării produselor accidentale I, în temeiul prevederilor art. 47 din Legea nr. 46/2008 – Codul silvic, republicată, cu modificările și completările ulterioare și ale art. 13 alin. (5) din Hotărârea Guvernului nr. 20/2017 privind organizarea și funcționarea Ministerului Apelor și Pădurilor, cu modificările și completările ulterioare,

ministrul apelor și pădurilor emite următorul

ORDIN:

Art. 1. – (1) Se aprobă schimbarea categoriei de folosință silvică a terenului în suprafața de 8,6573 ha, fond forestier proprietate publică a Municipiului Zalău, de la categoria "1.1.PD – Terenuri acoperite cu pădure" la categoria "1.4.3.PAd – Terenuri care servesc nevoilor de administrare forestieră - drumuri forestiere", în scopul realizării obiectivului „Modernizarea și extinderea rețelei de drumuri forestiere din Municipiul Zalău”.

(2) Schimbarea categoriei de folosință silvică pentru terenul prevăzut la alin. (1) se face cu defrișarea vegetației forestiere de pe o suprafață totală de 8,6573 ha ale cărei date de identificare sunt prevăzute în anexa care face parte integrantă din prezentul ordin.

(3) Masa lemnoasă rezultată prin exploatarea vegetației forestiere de pe terenul forestier prevăzut la alin. (2) se precomptează potrivit legii.

Art. 2. – Împădurirea taluzurilor se face în conformitate cu prevederile proiectului tehnic privind execuția acestora.

Art. 3. - (i) Direcția Politici și Strategii în Silvicultură din cadrul Ministerului Apelor și Pădurilor transmite prezentul ordin Gărzii Forestiere Oradea și Ocolului Silvic Stejarul Zalău, care răspund de aplicarea și respectarea prevederilor acestuia.

(2) Prezentul ordin s-a întocmit în trei exemplare originale, două pentru emitent, iar al treilea exemplar pentru Asociația „Modernizarea și extinderea rețelei de drumuri forestiere din Municipiul Zalău”.

MINISTRU

IOAN DENES

CONFORM CU
ORIGINALUL





Nr. /03.04.2019

O.S. STEJARUL ZALAU
Nr. 688/03.04.2019

NOTA DE CONSTATARE

Încheiată, azi, MIERCURI, 03.04.2019, la sediul O.S. STEJARUL ZALAU

CONFORM CU
ORIGINALUL



Prezenti:

1. Ing. Dacian IOVA, delegatul G.F.Oradea, în baza O.D. nr. 134/01.04.2019;
2. Ing. Vasile STAN, seful O.S. Stejarul Zalău;

Obiect: verificarea adresei Primăriei Municipiului ZALAU, nr. 17330/18.03.2019, înregistrată la G.F. Oradea cu nr. 2709/28.03.2019, prin care solicită AVIZAREA documentației tehnice de schimbare a categoriei de folosință silvică de la PADURE la DRUM FORESTIER pentru realizarea obiectivului de investiții „Modernizarea și extinderea rețelei de drumuri forestiere din municipiul Zalău”, în suprafața totală de 8,6573 ha.

Constatări:

Azi, data de 03.04.2019, subsemnații, enumerați mai sus, ne-am deplasat în extravilanul municipiului Zalău, în U.P. I ZALAU, parcurgând traseele viitoarelor drumuri auto forestiere NOI (care vin în prelungirea drumurilor forestiere existente), precum și traseele drumurilor forestiere existente, care se vor moderniza și supralargi.

Am constatat faptul că, toate aceste trasee de fond forestier sunt pichetate în teren, prin materializarea atât pe partea stângă cât și pe partea dreaptă, cu tarusi înfipti în sol vopsiți pe capatul superior cu vopsea de culoare roșie, cât și prin vopsirea arborilor de limită cu vopsea de culoare roșie.

În fapt, suprafața totală de 8,6573 ha, pentru care se solicită schimbarea categoriei de folosință de la PADURE la DRUMURI FORESTIERE, se compune (se defalca) după cum urmează:

- DAF MESES I – drum existent în amenajamentul silvic, L = 2900 metri; acest drum forestier existent va fi parcurs cu supralargiri, conform fișelor tehnice anexate și conform PT;
- DAF MESES I AMENAJARE, SECTOR I – drum existent în amenajamentul silvic, L = 500 metri; acest drum forestier existent va fi parcurs cu supralargiri, conform fișelor tehnice anexate și conform PT;
- DAF MESES I AMENAJARE, SECTOR II – drum existent în amenajamentul silvic, L = 500 metri; acest drum forestier existent va fi parcurs cu supralargiri, conform fișelor tehnice anexate și conform PT;
- DAF MESES I PRELUNGIRE – drum existent în amenajamentul silvic, L = 1970 metri; acest drum forestier existent va fi parcurs cu supralargiri, conform fișelor tehnice anexate și conform PT;

CONFORM CU
ORIGINALUL.



- DAF MESES II – drum existent in amenajamentul silvic, L = 2800 metri; acest drum forestier existent va fi parcurs cu supralargiri, conform fiselor tehnice anexate si conform PT;
- DAF AGHIRES - CATELUSA – drum existent in amenajamentul silvic, L = 3200 metri; acest drum forestier existent va fi parcurs cu supralargiri, conform fiselor tehnice anexate si conform PT;
- DAF VALEA ZALAU (ORLAT) – drum existent in amenajamentul silvic, L = 1600 metri; acest drum forestier existent va fi parcurs cu supralargiri, conform fiselor tehnice anexate si conform PT;
- DAF ORLAT II – DRUM FORESTIER NOU – drum necesar in amenajamentul silvic (FN 001 in amenajamentul silvic), situat in prelungirea DAF VALEA ZALAU (ORLAT); L = 550 metri, conform PT;
- DAF PARAU ORLAT – DRUM FORESTIER NOU – drum necesar in amenajamentul silvic (FN 002 in amenajamentul silvic), situat in prelungirea DAF MESES II; L = 1400 metri, conform PT;
- Pentru toate aceste drumuri forestiere existente, care vor fi modernizate si parcurse cu supralargiri, se solicita schimbarea categoriei de folosinta de la padure la drumuri forestiere.

Pichetarea s-a efectuat de către specialiști topografi de la SC ATHOS SRL, împreună cu personalul silvic de la ocolul silvic.

Conform art. 6 din Normele tehnice aprobate prin O.M. nr. 766/23.07.2018, documentația cuprinde:

- Solicitarea proprietarului (Municipiul ZALAU), respectiv adresa nr. 17330/18.03.2019, înregistrată la GF. Oradea cu nr. 2709/28.03.2019;
- Memoriu tehnic justificativ întocmit de către ocolul silvic STEJARUL ZALAU;
- Fișa tehnică privind schimbarea categoriei de folosință a terenurilor din fondul forestier, potrivit modelului prevăzut la anexa nr. 5 la normele tehnice;
- Acordul proprietarului, respectiv H.C.L. MUNICIPIUL ZALAU nr. 372/25.10.2018;
- Planurile de situație a terenurilor, executat în sistemul de proiecție Stereo 70, însoțit de copii după hartile amenajistice, cu indicarea amplasamentelor terenurilor forestiere, vizate de ocol;
- Documentele de proprietate, conform extraselor CF depuse la documentație;
- Actul administrativ emis de APM SALAJ, respectiv Decizia Etapei de Incadrare nr. 32/10.12.2018;
- Referatul nr. 904/04.07.2018, emis de către Dr. Ing. Gavril Hoda, prin care a fost verificat proiectul tehnic din punct de vedere calitativ;

Având în vedere cele de mai sus, propunem AVIZAREA documentației de schimbare a categoriei de folosință silvică de la PADURE la DRUMURI FORESTIERE, pentru suprafața totală de fond forestier de 8,6573 ha.

Documentația tehnică, va fi promovată de către proprietarul fondului forestier în cauză, către autoritatea publică centrală care răspunde de silvicultură, în vederea aprobării.

Drept pentru care, s-a încheiat prezenta în 3 (trei) exemplare, câte un exemplar pentru GARDA FORESTIERĂ ORADEA, O.S.STEJARUL ZALAU și MUNICIPIUL ZALAU.

Sediul Ocolului Silvic STEJARUL Zalau, 03.04.2019, ora 18:15.

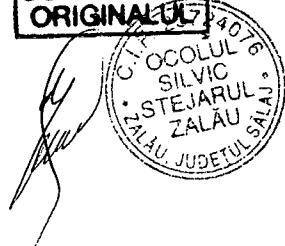
Semnături

Dacian Iova

Vasile Stan

2111
13.03.2019

CONFORM CU
ORIGINALUL




OCOLUL SILVIC STEJARUL ZALAU
Loc. Zalau Piata Iuliu Maniu Nr. 3 Jud. Salaj
Tel./fax:0260612434
e-mail:ocolul_silvic_stejarul@yahoo.com
Nr.524/13.03.2019

CATRE
GARDA FORESTIERA ORADEA

Va transmitem atasat documentatia tehnica de modificare a categoriei de folosinta pentru suprafata totala de 8,653 ha fond forestier apartinand Primariei Municipiului Zalau, pentru realizarea obiectivului „Modernizare drumuri forestiere”.

SEF OCOL
ING. STAN VASILE



721
09.04.2019

FISA TEHNICA

privind schimbarea categoriei de folosinta a terenurilor din fondul forestier , din categoria de folosinta silvica padure in categoria drum auto forestier
DAF AGHIRES -CATELUSA, DAF MESES I PRELUNGIRE , DAF MESES , I DAF MESES I AMENAJARE SECTOR I SI II, DAFMESES II, DAF PARAU ORLAT
DAF PARAU ORLAT II , DAF VALEA ZALAU LUI (ORLAT)

1.DAF AGHIRES AGHIRES CATELUSA - SUPRAFETE PENTRU CARE SE SOLICITA SCHIMBAREA CATEGORIEI DE FOLOSINTA

| Nr. crt. | Specificari | UM | Unitati amenajistice | | | | | | Total |
|----------|--|-------|----------------------|------------------|--------|---------|------------------------------|---------------|---------|
| | | | 45A | 45B | 47 | 48A | 48B | 49A | |
| x | x | x | 45A | 45B | 47 | 48A | 48B | 49A | |
| 1 | Suprafata unitatii amenajistice | ha | 17.2 | 0.9 | 0.4 | 15.2 | 6 | 17.9 | |
| 2 | Suprafata pentru care se solicita schimbarea categoriei de folosinta | ha | 0.1613 | 0.0051 | 0.0138 | 0.1038 | 0.0786 | 0.1084 | 0.471 |
| 3 | Suprafata de defrisat | ha | 0.1613 | 0.0051 | 0.0138 | 0.1038 | 0.0786 | 0.1084 | 0.471 |
| 4 | Categoria de folosinta silvica actuala | x | padure | padure | padure | padure | padure | padure | |
| 5 | Categoria de folosinta silvica solicitata | x | DAF | DAF | DAF | DAF | DAF | DAF | |
| 6 | Categoria functionala | x | | | | | | | |
| 7 | Panta terenului | grade | 8 | 7 | 12 | 12 | 10 | 20 | |
| 8 | Compozitia arboretului | x | 4GO6CA | 3CA3FR2PA 2DT | 7CA3GO | 8GO2CA | 2PLT2FA 2FR1GO 2STR1CA | 7GO2CE 1CA | |
| 9 | Virsta medie a arboretului | ani | 65 | 10 | 12 | 95 | 10 | 65 | |
| 10 | Clasa de productie | | 3 | 3 | 4 | 3 | 3 | 3 | |
| 11 | Consistentia | | 0.9 | 0.9 | 0.7 | 0.8 | 1 | 0.9 | |
| 12 | Volumul la hectar | mc | 213 | 26 | 152 | 221 | 38 | 291 | |
| 13 | Volumul de defrisat | mc | 34.3569 | 0.1326 | 2.0976 | 22.9398 | 2.9868 | 31.5444 | 94.0581 |

SEF OCOL
ING. STAN VASILE

Stan Vasile



CONFORM CU ORIGINALA

| Nr. crt. | Specificari | UM | Unitati amenajistice | | | | | | Total |
|----------|--|-------|----------------------|-------------------|--------|-----------|------------|--------|---------|
| | | | 49B | 50A | 50D | 52A | 53A | 53A1 | |
| x | x | x | 49B | 50A | 50D | 52A | 53A | 53A1 | |
| 1 | Suprafata unitatii amenajistice | ha | 8.3 | 13.1 | 0.7 | 11.1 | 10.2 | 1 | |
| 2 | Suprafata pentru care se solicita schimbarea categoriei de folosinta | ha | 0.2116 | 0.0571 | 0.087 | 0.1444 | 0.1191 | 0.0436 | 0.6628 |
| 3 | Suprafata de defrisat | ha | 0.2116 | 0.0571 | 0.087 | 0.1444 | 0.1191 | 0.0436 | 0.6628 |
| 4 | Categoria de folosinta silvica actuala | x | padure | padure | padure | padure | padure | padure | |
| 5 | Categoria de folosinta silvica solicitata | x | DAF | DAF | DAF | DAF | DAF | DAF | |
| 6 | Categoria functionala | x | | | | | | | |
| 7 | Panta terenului | grade | 17 | 15 | 8 | 15 | 15 | 6 | |
| 8 | Compozitia arboretului | x | 6CA3GO1PLT | 6CA2FA 1GO1PLT | X | 7GO2FA1DT | 8GO1CE 1DT | X | |
| 9 | Virsta medie a arboretului | ani | 65 | 95 | X | 120 | 95 | X | |
| 10 | Clasa de productie | | 2 | 2 | X | 2 | 2 | X | |
| 11 | Consistenta | | 0.8 | 0.8 | X | 0.3 | 0.2 | X | |
| 12 | Volumul la hectar | mc | 221 | 273 | 0 | 144 | 83 | 0 | |
| 13 | Volumul de defrisat | mc | 46.7636 | 15.5883 | 0 | 20.7936 | 9.8853 | 0 | 93.0308 |

SEF OCOL
ING.STAN VASILE

Stan Vasile




CONFORM CU
ORIGINALUL

Stan Vasile

| Nr. crt. | Specificari | UM | Unitati amenajistice | | | | Total |
|--|--|-------|----------------------|---------|--------|--------|---------------|
| | | | 53B | 53D | 54B | 54F | |
| x | x | x | | | | | |
| 1 | Suprafata unitatii amenajistice | ha | 0.6 | 2 | 7.1 | 2.7 | |
| 2 | Suprafata pentru care se solicita schimbarea categoriei de folosinta | ha | | | | | |
| 3 | Suprafata de defrisat | ha | 0.0487 | 0.0935 | 0.064 | 0.0005 | 0.2067 |
| 4 | Categoria de folosinta silvica actuala | x | padure | padure | padure | padure | 0.2067 |
| 5 | Categoria de folosinta silvica solicitata | x | DAF | DAF | DAF | DAF | |
| 6 | Categoria functionala | x | | | | | |
| 7 | Panta terenului | grade | 6 | 10 | 20 | 17 | |
| 8 | Compozitia arboretului | x | 8GO2ST | 10FA | 10GO | 10FA | |
| 9 | Virsta medie a arboretului | ani | 50 | 85 | 100 | 60 | |
| 10 | Clasa de productie | | 2 | 3 | 2 | 3 | |
| 11 | Consistenta | | 0.9 | 0.8 | 0.8 | 0.9 | |
| 12 | Volumul la hectar | mc | 208 | 249 | 374 | 194 | |
| 13 | Volumul de defrisat | mc | 10.1296 | 23.2815 | 23.936 | 0.097 | |
| TOTAL SUPRAFATA PENTRU CARE SE SOLICITA SCHIMBAREA CATEGORIEI DE FOLOSINTA - DAF AGHIRES CATELUSA | | | | | | | 1.3405 |

SEF OCOL
ING. STAN VASILE




CONFORM CU ORIGINALUL

(Handwritten signature)

2.DAF MESES I PRELUNGIRE - SUPRAFETE PENTRU CARE SE SOLICITA SCHIMBAREA CATEGORIEI DE FOLOSINTA

| Nr. crt. | Specificari | UM | Unitati amenajistice | | | | | | Total |
|----------|--|-------|----------------------|---------|---------|-----------|--------|-----------|----------|
| | | | 2A | 2D | 334C | 334E | 337A | 338A | |
| x | x | x | 2A | 2D | 334C | 334E | 337A | 338A | |
| 1 | Suprafata unitatii amenajistice | ha | 9.9 | 5.5 | 8.8 | 2 | 9.3 | 12.3 | |
| 2 | Suprafata pentru care se solicita schimbarea categoriei de folosinta | ha | 0.0837 | 0.1529 | 0.0915 | 0.016 | 0.126 | 0.0996 | 0.5697 |
| 3 | Suprafata de defrisat | ha | 0.0837 | 0.1529 | 0.0915 | 0.016 | 0.126 | 0.0996 | 0.5697 |
| 4 | Categoria de folosinta silvica actuala | x | padure | padure | padure | padure | padure | padure | |
| 5 | Categoria de folosinta silvica solicitata | x | DAF | DAF | DAF | DAF | DAF | DAF | |
| 6 | Categoria functionala | x | | | | | | | |
| 7 | Panta terenului | grade | 15 | 10 | 15 | 20 | 15 | 15 | |
| 8 | Compozitia arboretului | x | 6FA4GO | 9GO1FA | 9GO1FA | 6FA1CA2GO | 6FA2CA | 5FA4CA1GO | |
| 9 | Virsta medie a arboretului | ani | 115 | 110 | 70 | 1DT | 2GO | 75 | |
| 10 | Clasa de productie | | 2 | 2 | 3 | 2 | 2 | 2 | |
| 11 | Consistenta | | 0.4 | 0.7 | 0.9 | 0.6 | 0.5 | 0.9 | |
| 12 | Volumul la hectar | mc | 187 | 351 | 301 | 261 | 220 | 310 | |
| 13 | Volumul de defrisat | mc | 15.6519 | 53.6679 | 27.5415 | 4.176 | 27.72 | 30.876 | 159.6333 |


SEF OCOL
ING.STAN VASILE



CONFORM CU ORIGINALUL

| Nr. crt. | Specificari | UM | Unitati amenajistice | | | | | Total |
|--|--|-------|----------------------|--|--|--|--|---------------|
| | | | x | | | | | |
| 1 | Suprafata unitatii amenajistice | ha | 334A | | | | | |
| 2 | Suprafata pentru care se solicita schimbarea categoriei de folosinta | ha | 9.3 | | | | | |
| 3 | Suprafata de defrisat | ha | 0.1696 | | | | | 0.1696 |
| 4 | Categoria de folosinta silvica actuala | x | padure | | | | | 0.1696 |
| 5 | Categoria de folosinta silvica solicitata | x | DAF | | | | | |
| 6 | Categoria functionala | x | | | | | | |
| 7 | Panta terenului | grade | 20 | | | | | |
| 8 | Compozitia arboretului | x | 3FA5CA1GO1PLT | | | | | |
| 9 | Virsta medie a arboretului | ani | 50 | | | | | |
| 10 | Clasa de productie | | 3 | | | | | |
| 11 | Consistenta | | 0.9 | | | | | |
| 12 | Volumul la hectar | mc | 204 | | | | | |
| 13 | Volumul de defrisat | mc | 34.5984 | | | | | |
| TOTAL SUPRAFATA PENTRU CARE SE SOLICITA SCHIMBAREA CATEGORIEI DE FOLOSINTA - DAF MESES I PRELUNGIRE | | | | | | | | 0.7393 |

SEF OCOL
ING. STAN VASILE





CONFORM CU
ORIGINALUL

3.DAF MESES I - SUPRAFETE PENTRU CARE SE SOLICITA SCHIMBAREA CATEGORIEI DE FOLOSINTA

| Nr. crt | Specificari | UM | Unitati amenajistice | | | | | Total | |
|---------|--|-------|----------------------|---------|---------|---------|---------|---------|----------|
| | | | 5D | 5F | 5H | 6A | 6E | | 8A |
| x | x | x | | | | | | | |
| 1 | Suprafata unitatii amenajistice | ha | 7 | 4.2 | 15.4 | 1.5 | 20.5 | 11.3 | x |
| 2 | Suprafata pentru care se solicita schimbarea categoriei de folosinta | ha | | | | | | | x |
| 3 | Suprafata de defrisat | ha | 0.0618 | 0.1767 | 0.1873 | 0.0423 | 0.0588 | 0.1498 | 0.6767 |
| 4 | Categoria de folosinta silvica actuala | x | padure | padure | padure | padure | padure | padure | 0.6767 |
| 5 | Categoria de folosinta silvica solicitata | x | DAF | DAF | DAF | DAF | DAF | DAF | |
| 6 | Categoria functionala | x | | | | | | | |
| 7 | Panta terenului | grade | 12 | 18 | 17 | 17 | 17 | 20 | |
| 8 | Compozitia arboretului | x | 8FA2GO | 9GO1CA | 8FA2GO | 8FA2GO | 8FA2GO | 10GO | |
| 9 | Virsta medie a arboretului | ani | 15 | 115 | 115 | 110 | 110 | 105 | |
| 10 | Clasa de productie | | 2 | 2 | 2 | 3 | 2 | 2 | |
| 11 | Consistenta | | 1 | 0.5 | 0.7 | 0.7 | 0.8 | 0.8 | |
| 12 | Volumul la hectar | mc | 44 | 211 | 317 | 377 | 421 | 306 | |
| 13 | Volumul de defrisat | mc | 2.7192 | 37.2837 | 59.3741 | 15.9471 | 24.7548 | 45.8388 | 185.9177 |

SEF OCOL
ING. STAN VASILE

(Handwritten signature)



CONFORM CU ORIGINALUL
(Handwritten signature)

| Nr. crt. | Specificari | UM | Unitati amenajistice | | | | | | Total |
|----------|--|-------|----------------------|--------|---------|--------|--------|---------|----------|
| | | | 8C | 8E | 8G | 8H | 8I | 9A | |
| x | x | x | 8C | 8E | 8G | 8H | 8I | 9A | x |
| 1 | Suprafata unitatii amenajistice | ha | 1.2 | 1.8 | 8 | 1.5 | 3.6 | 7.8 | x |
| 2 | Suprafata pentru care se solicita schimbarea categoriei de folosinta | ha | 0.0037 | 0.0129 | 0.2038 | 0.061 | 0.0575 | 0.1168 | 0.4557 |
| 3 | Suprafata de defrisat | ha | 0.0037 | 0.0129 | 0.2038 | 0.061 | 0.0575 | 0.1168 | 0.4557 |
| 4 | Categoria de folosinta silvica actuala | x | padure | padure | padure | padure | padure | padure | |
| 5 | Categoria de folosinta silvica solicitata | x | DAF | DAF | DAF | DAF | DAF | DAF | |
| 6 | Categoria functionala | x | | | | | | | |
| 7 | Panta terenului | grade | 15 | 18 | 20 | 20 | 20 | 23 | |
| 8 | Compozitia arboretului | x | 10GO | 10FA | 7GO3FA | 10GO | 7GO3FA | 8GO2FA | |
| 9 | Virsta medie a arboretului | ani | 95 | 10 | 105 | 95 | 10 | 80 | |
| 10 | Clasa de productie | | 4 | 2 | 2 | 3 | 2 | 2 | |
| 11 | Consistenta | | 0.7 | 0.9 | 0.7 | 0.7 | 0.9 | 0.8 | |
| 12 | Volumul la hectar | mc | 151 | 21 | 329 | 191 | 20 | 351 | |
| 13 | Volumul de defrisat | mc | 0.5587 | 0.2709 | 67.0502 | 11.651 | 1.15 | 40.9968 | 121.6776 |

SEF OCOL
ING. STAN VASILE

[Signature]




CONFORM CU ORIGINALUL

[Signature]

| Nr. crt. | Specificari | UM | Unitati amenajistice | | | | | | Total |
|----------|--|-------|----------------------|--------|--------|---------|-----------|-----------|---------|
| | | | 10A | 10F | 10G | 11A | 11B | 11G | |
| x | x | x | | | | | | | |
| 1 | Suprafata unitatii amenajistice | ha | 2 | 0.4 | 21.4 | 1.7 | 19.5 | 1.5 | |
| 2 | Suprafata pentru care se solicita schimbarea categoriei de folosinta | ha | 0.0199 | 0.0149 | 0.1605 | 0.0569 | 0.0474 | 0.0519 | |
| 3 | Suprafata de defrisat | ha | 0.0199 | 0.0149 | 0.1605 | 0.0569 | 0.0474 | 0.0519 | 0.3515 |
| 4 | Categoria de folosinta silvica actuala | x | padure | padure | padure | padure | padure | padure | 0.3515 |
| 5 | Categoria de folosinta silvica solicitata | x | DAF | DAF | DAF | DAF | DAF | DAF | |
| 6 | Categoria functionala | x | | | | | | | |
| 7 | Panta terenului | grade | 25 | 20 | 20 | 19 | 20 | 10 | |
| 8 | Compozitia arboretului | x | 7G01G02CA | 10FA | 7FA3CA | 8G02FA | 8FA1G01CA | 6CA2G02FA | |
| 9 | Virsta medie a arboretului | ani | 100 | 110 | 10 | 105 | 105 | 130 | |
| 10 | Clasa de productie | | 3 | 3 | 3 | 2 | 2 | 3 | |
| 11 | Consistenta | | 0.7 | 0.4 | 0.9 | 0.8 | 0.8 | 0.7 | |
| 12 | Volumul la hectar | mc | 308 | 208 | 11 | 366 | 366 | 230 | |
| 13 | Volumul de defrisat | mc | 6.1292 | 3.0992 | 1.7655 | 20.8254 | 17.3484 | 11.937 | 61.1047 |

SEF OCOL
ING. STAN VASILE



CONFORM CU
ORIGINALA

| Nr. crt. | Specificari | UM | Unitati amenajistice | | | | Total |
|---|--|-------|----------------------|--------|-----------|--|---------|
| | | | 11I | 14B | 14C | | |
| x | x | | | | | | |
| 1 | Suprafata unitatii amenajistice | x | 11I | 14B | 14C | | |
| | Suprafata pentru care se solicita schimbarea categoriei de folosinta | ha | 2.1 | 0.3 | 11 | | |
| 2 | Suprafata de defrisat | ha | 0.1248 | 0.028 | 0.0448 | | 0.1976 |
| 3 | Categoria de folosinta silvica actuala | ha | 0.1248 | 0.028 | 0.0448 | | |
| 4 | Categoria de folosinta silvica solicitata | x | padure | padure | padure | | 0.1976 |
| 5 | Categoria functionala | x | DAF | DAF | DAF | | |
| 6 | Panta terenului | x | | | | | |
| 7 | Compozitia arboretului | grade | 25 | 18 | 18 | | |
| 8 | Virsta medie a arboretului | x | 8FA1GO1CA | 9GO1CA | 8GO1FA1CA | | |
| 9 | Clasa de productie | ani | 110 | 130 | 100 | | |
| 10 | Consistenta | | 3 | 3 | 2 | | |
| 11 | Volumul la hectar | | 0.6 | 0.7 | 0.8 | | |
| 12 | Volumul de defrisat | mc | 252 | 267 | 330 | | |
| 13 | | mc | 31.4496 | 7.476 | 14.784 | | |
| TOTAL SUPRAFATA PENTRU CARE SE SOLICITA SCHIMBAREA CATEGORIEI DE FOLOSINTA - DAF MESES I | | | | | | | 53.7096 |
| | | | | | | | 1.6815 |

SEF OCOL
ING. STAN VASILE

2573
2573
2573





CONFORM CU
ORIGINALUL

[Handwritten signature]

4.DAF MESES I AMENAJARE SECTOR 1 +2 - SUPRAFETE PENTRU CARE SE SOLICITA SCHIMBAREA CATEGORIEI DE FOLOSINTA

| Nr. crt. | Specificari | UM | Unitati amenajistice | | | | | Total | |
|---|--|-------|----------------------|---------|--------|--------|--------|---------|---------------|
| | | | 9B | 10C | 3A | 3C | 3D | | 4C |
| x | x | x | 9B | 10C | 3A | 3C | 3D | 4C | Total |
| 1 | Suprafata unitatii amenajistice | ha | 4.1 | 2 | 1.4 | 2.2 | 3.7 | 11.3 | |
| 2 | Suprafata pentru care se solicita schimbarea categoriei de folosinta | ha | 0.2509 | 0.1289 | 0.0597 | 0.0008 | 0.095 | 0.2131 | 0.7484 |
| 3 | Suprafata de defrisat | ha | 0.2509 | 0.1289 | 0.0597 | 0.0008 | 0.095 | 0.2131 | 0.7484 |
| 4 | Categoria de folosinta silvica actuala | x | padure | padure | padure | padure | padure | padure | |
| 5 | Categoria de folosinta silvica solicitata | x | DAF | DAF | DAF | DAF | DAF | DAF | |
| 6 | Categoria functionala | x | | | | | | | |
| 7 | Panta terenului | grade | 23 | 10 | 30 | 20 | 15 | 20 | |
| 8 | Compozitia arboretului | x | 6FA4GO | 9FA1CA | 9GO1FA | 6FA4GO | 10GO | 8GO2FA | |
| 9 | Virsta medie a arboretului | ani | 170 | 90 | 105 | 75 | 100 | 110 | |
| 10 | Clasa de productie | | 3 | 3 | 2 | 2 | 3 | 2 | |
| 11 | Consistenta | | 0.5 | 0.4 | 0.8 | 0.7 | 0.7 | 0.7 | |
| 12 | Volumul la hectar | mc | 220 | 157 | 370 | 295 | 252 | 312 | |
| 13 | Volumul de defrisat | mc | 55.198 | 20.2373 | 22.089 | 0.236 | 23.94 | 66.4872 | 188.1875 |
| TOTAL SUPRAFATA PENTRU CARE SE SOLICITA SCHIMBAREA CATEGORIEI DE FOLOSINTA - DAF MESES I AMENAJARE SECTOR 1 SI 2 | | | | | | | | | 0.7484 |


SEF OCOL
ING.STAN VASILE



5.DAF MESES II - SUPRAFETE PENTRU CARE SE SOLICITA SCHIMBAREA CATEGORIEI DE FOLOSINTA

| Nr. crt. | Specificari | UM | Unitati amenajistice | | | | | | Total |
|----------|--|-------|----------------------|-----------|-----------|-----------|-----------|-----------|----------|
| | | | 19C | 20A | 20E | 23B | 23D | 24A | |
| x | x | x | | | | | | | |
| 1 | Suprafata unitatii amenajistice | ha | 5 | 9 | 8.9 | 8.6 | 18.1 | 10.8 | |
| 2 | Suprafata pentru care se solicita schimbarea categoriei de folosinta | ha | 0.1265 | 0.091 | 0.118 | 0.0852 | 0.0264 | 0.1543 | 0.6014 |
| 3 | Suprafata de defrisat | ha | 0.1265 | 0.091 | 0.118 | 0.0852 | 0.0264 | 0.1543 | 0.6014 |
| 4 | Categoria de folosinta silvica actuala | x | padure | padure | padure | padure | padure | padure | |
| 5 | Categoria de folosinta silvica solicitata | x | DAF | DAF | DAF | DAF | DAF | DAF | |
| 6 | Categoria functionala | x | | | | | | | |
| 7 | Panta terenului | grade | 10 | 20 | 20 | 18 | 18 | 18 | |
| 8 | Compozitia arboretului | x | 6FA4CA | 8FA1GO1CA | 8FA1GO1CA | 6FA3GO1CA | 6GO3FA1CA | 8FA1GO1CA | |
| 9 | Virsta medie a arboretului | ani | 100 | 95 | 95 | 95 | 95 | 70 | |
| 10 | Clasa de productie | | 3 | 2 | 2 | 3 | 3 | 3 | |
| 11 | Consistenta | | 0.8 | 0.9 | 0.9 | 0.8 | 0.8 | 0.9 | |
| 12 | Volumul la hectar | mc | 323 | 428 | 428 | 318 | 320 | 325 | |
| 13 | Volumul de defrisat | mc | 40.8595 | 38.948 | 50.504 | 27.0936 | 8.448 | 50.1475 | 216.0006 |

SEF OCOL
ING.STAN VASILE




CONFORM CU
ORIGINALUL

| Nr. crt. | Specificari | UM | Unitati amenajistice | | | | | | Total |
|----------|---|-------|----------------------|--------|--------|---------|--------|---------|---------|
| | | | x | 24B | 24D | 24I | 26D | 26F | |
| 1 | Suprafata unitatii amenajistice | x | 24B | 24D | 24I | 26D | 26F | 27B | |
| | Suprafata pentru care se solicita | ha | 5.2 | 0.5 | 3 | 13.3 | 1.4 | 9 | |
| 2 | schimbarea categoriei de folosinta | ha | | | | | | | |
| 3 | Suprafata de defrisat | ha | 0.0191 | 0.0277 | 0.0328 | 0.1489 | 0.0139 | 0.0883 | 0.3307 |
| 4 | Categoria de folosinta silvica actuala | x | padure | padure | padure | padure | padure | padure | 0.3307 |
| 5 | Categoria de folosinta silvica solicitata | x | DAF | DAF | DAF | DAF | DAF | DAF | |
| 6 | Categoria functionala | x | | | | | | | |
| 7 | Panta terenului | grade | 22 | 25 | 25 | 25 | 6 | 30 | |
| 8 | Compozitia arboretului | x | 9GO1FA | 7FA3MO | 8FA2GO | 7FA3GO | 5FA5GO | 10GO | |
| 9 | Virsta medie a arboretului | ani | 80 | 115 | 80 | 75 | 105 | 75 | |
| 10 | Clasa de productie | | 3 | 3 | 3 | 3 | 2 | 3 | |
| 11 | Consistenta | | 0.8 | 0.5 | 0.7 | 0.8 | 0.6 | 0.9 | |
| 12 | Volumul la hectar | mc | 268 | 253 | 274 | 288 | 258 | 238 | |
| 13 | Volumul de defrisat | mc | 5.1188 | 7.0081 | 8.9872 | 42.8832 | 3.5862 | 21.0154 | 88.5989 |

SEF OCOL
ING. STAN VASILE




CONFORM CU
ORIGINALUL

| Nr. crt. | Specificari | UM | Unitati amenajistice | | | | | Total |
|----------|--|-------|----------------------|---------|--------|-----------|--------|---------|
| | | | 28A | 28B | 28C | 28E | 28F | |
| x | x | x | 28A | 28B | 28C | 28E | 28F | |
| 1 | Suprafata unitatii amenajistice | ha | 5.7 | 4.2 | 2.1 | 6.2 | 4.8 | |
| 2 | Suprafata pentru care se solicita schimbarea categoriei de folosinta | ha | 0.0473 | 0.0777 | 0.085 | 0.0822 | 0.0758 | |
| 3 | Suprafata de defrisat | ha | 0.0473 | 0.0777 | 0.085 | 0.0822 | 0.0758 | 0.368 |
| 4 | Categoria de folosinta silvica actuala | x | padure | padure | padure | padure | padure | 0.368 |
| 5 | Categoria de folosinta silvica solicitata | x | DAF | DAF | DAF | DAF | DAF | |
| 6 | Categoria functionala | x | | | | | | |
| 7 | Panta terenului | grade | 20 | 20 | 21 | 15 | 16 | |
| 8 | Compozitia arboretului | x | 5GO3FA2CA | 10GO | 10GO | 7FA1GO2CA | 7CA3FA | |
| 9 | Virsta medie a arboretului | ani | 80 | 75 | 90 | 95 | 5 | |
| 10 | Clasa de productie | | 3 | 3 | 3 | 3 | 3 | |
| 11 | Consistenta | | 0.8 | 0.9 | 0.8 | 0.8 | 0.7 | |
| 12 | Volumul la hectar | mc | 294 | 276 | 223 | 311 | 1 | |
| 13 | Volumul de defrisat | mc | 13.9062 | 21.4452 | 18.955 | 25.5642 | 0.0758 | 79.9464 |



SEF OCOL
ING. STAN VASILE

[Handwritten signature]

[Handwritten signature]

CONFORM CU ORIGINALUL

| Nr. crt. | Specificari | UM | Unitati amenajistice | | | | | Total |
|--|--|-------|----------------------|--------|---------|-----------|--------|----------------|
| | | | 29C | 35A | 63D | 63E | 65G | |
| x | x | x | | | | | | |
| 1 | Suprafata unitatii amenajistice | ha | 2.1 | 1.1 | 6.1 | 1 | 0.5 | |
| 2 | Suprafata pentru care se solicita schimbarea categoriei de folosinta | ha | 0.0638 | 0.0006 | 0.0454 | 0.0388 | 0.0013 | |
| 3 | Suprafata de defrisat | ha | 0.0638 | 0.0006 | 0.0454 | 0.0388 | 0.0013 | 0.1499 |
| 4 | Categoria de folosinta silvica actuala | x | padure | padure | padure | padure | padure | 0.1499 |
| 5 | Categoria de folosinta silvica solicitata | x | DAF | DAF | DAF | DAF | DAF | |
| 6 | Categoria functionala | x | | | | | | |
| 7 | Panta terenului | grade | 10 | 7 | 15 | 25 | 20 | |
| 8 | Compozitia arboretului | x | 9FA1ME | 8GO2FA | 4FA5CA | 7GO2PA1FR | 8FA2CA | |
| 9 | Virsta medie a arboretului | ani | 15 | 140 | 60 | 5 | 60 | |
| 10 | Clasa de productie | | 3 | 3 | 3 | 3 | 3 | |
| 11 | Consistenta | | 1 | 0.5 | 0.9 | 0.8 | 0.8 | |
| 12 | Volumul la hectar | mc | 42 | 233 | 257 | 0 | 252 | |
| 13 | Volumul de defrisat | mc | 2.6796 | 0.1398 | 11.6678 | 0 | 0.3276 | |
| TOTAL SUPRAFATA PENTRU CARE SE SOLICITA SCHIMBAREA CATEGORIEI DE FOLOSINTA - DAF MESES II | | | | | | | | 14.8148 |
| | | | | | | | | 1.45 |

SEF OCOL
ING. STAN VASILE



6.DAF PARAU ORLAT - SUPRAFETE PENTRU CARE SE SOLICITA SCHIMBAREA CATEGORIEI DE FOLOSINTA

| Nr. crt. | Specificari | UM | Unitati amenajistice | | | | | Total |
|--|--|-------|----------------------|--------|----------|---------|-----------|---------------|
| | | | 29B | 29D | 32D | 33D | 34 | |
| x | x | x | 29B | 29D | 32D | 33D | 34 | |
| 1 | Suprafata unitatii amenajistice | ha | 4.4 | 8.7 | 19.5 | 7.2 | 29.3 | |
| 2 | Suprafata pentru care se solicita schimbarea categoriei de folosinta | ha | 0.0457 | 0.2177 | 0.9209 | 0.1601 | 0.1639 | |
| 3 | Suprafata de defrisat | ha | 0.0457 | 0.2177 | 0.9209 | 0.1601 | 0.1639 | 1.5083 |
| 4 | Categoria de folosinta silvica actuala | x | padure | padure | padure | padure | padure | 1.5083 |
| 5 | Categoria de folosinta silvica solicitata | x | DAF | DAF | DAF | DAF | DAF | |
| 6 | Categoria functionala | x | | | | | | |
| 7 | Panta terenului | grade | 25 | 30 | 20 | 20 | 20 | |
| 8 | Compozitia arboretului | x | 6GO4FA | 10FA | 9FA1GO | 6FA4GO | 4FA5GO1CA | |
| 9 | Virsta medie a arboretului | ani | 100 | 70 | 85 | 100 | 85 | |
| 10 | Clasa de productie | | 2 | 3 | 2 | 3 | 2 | |
| 11 | Consistenta | | 0.8 | 0.9 | 0.8 | 0.8 | 0.9 | |
| 12 | Volumul la hectar | mc | 339 | 290 | 372 | 367 | 379 | |
| 13 | Volumul de defrisat | mc | 15.4923 | 63.133 | 342.5748 | 58.7567 | 62.1181 | 542.0749 |
| TOTAL SUPRAFATA PENTRU CARE SE SOLICITA SCHIMBAREA CATEGORIEI DE FOLOSINTA -PARAU ORLAT | | | | | | | | 1.5083 |

SEF OCOL
ING.STAN-VASILE





CONFORM CU ORIGINALUL

7.DAF PARAU ORLAT II - SUPRAFETE PENTRU CARE SE SOLICITA SCHIMBAREA CATEGORIEI DE FOLOSINTA

| Nr. crt. | Specificari | UM | Unitati amenajistice | | | | | Total |
|---|--|-------|----------------------|--------|-----------|--------|---------|----------------|
| | | | 33A | 42A | 42G | 42H | 42I | |
| x | x | | | | | | | |
| 1 | Suprafata unitatii amenajistice | ha | 1.4 | 0.4 | 0.7 | 1.6 | 0.8 | 7.7 |
| 2 | Suprafata pentru care se solicita schimbarea categoriei de folosinta | ha | 0.0113 | 0.0213 | 0.009 | 0.1587 | 0.2188 | 0.1564 |
| 3 | Suprafata de defrisat | ha | 0.0113 | 0.0213 | 0.009 | 0.1587 | 0.2188 | 0.1564 |
| 4 | Categoria de folosinta silvica actuala | x | padure | padure | padure | padure | padure | padure |
| 5 | Categoria de folosinta silvica solicitata | x | DAF | DAF | DAF | DAF | DAF | DAF |
| 6 | Categoria functionala | x | | | | | | |
| 7 | Panta terenului | grade | 12 | 6 | 6 | 6 | 6 | 13 |
| 8 | Compozitia arboretului | x | 2CA1FA7GO | 5GO5FR | 4PA4FR2MC | 8FR2GO | 10ANN | 8GO1CA1FA |
| 9 | Virsta medie a arboretului | ani | 115 | 50 | 15 | 60 | 50 | 60 |
| 10 | Clasa de productie | | 3 | 2 | 3 | 2 | 3 | 2 |
| 11 | Consistenta | | 0.7 | 0.8 | 0.9 | 0.8 | 0.7 | 0.7 |
| 12 | Volumul la hectar | mc | 275 | 257 | 83 | 340 | 201 | 194 |
| 13 | Volumul de defrisat | mc | 3.1075 | 5.4741 | 0.747 | 53.958 | 43.9788 | 30.3416 |
| TOTAL SUPRAFATA PENTRU CARE SE SOLICITA SCHIMBAREA CATEGORIEI DE FOLOSINTA -PARAU ORLAT II | | | | | | | | 137.607 |
| | | | | | | | | 0.5755 |

SEF OCOL
ING.STAN VASILE


CONFORM CU ORIGINALUL



8.DAF VALEA ZALAUUI (ORLAT) - SUPRAFETE PENTRU CARE SE SOLICITA SCHIMBAREA CATEGORIEI DE FOLOSINTA

| Nr. crt. | Specificari | UM | Unitati amenajistice | | | | | | Total |
|----------|--|-------|----------------------|--------|--------|------------|---------|---------|----------|
| | | | 43A | 43C | 43D | 43F | 44A | 45A | |
| x | x | x | | | | | | | |
| 1 | Suprafata unitatii amenajistice | ha | 2.7 | 6.3 | 3.6 | 3 | 8.3 | 17.2 | |
| 2 | Suprafata pentru care se solicita schimbarea categoriei de folosinta | ha | 0.0728 | 0.0705 | 0.0628 | 0.0578 | 0.1366 | 0.1613 | 0.5618 |
| 3 | Suprafata de defrisat | ha | 0.0728 | 0.0705 | 0.0628 | 0.0578 | 0.1366 | 0.1613 | 0.5618 |
| 4 | Categoria de folosinta silvica actuala | x | padure | padure | padure | padure | padure | padure | |
| 5 | Categoria de folosinta silvica solicitata | x | DAF | DAF | DAF | DAF | DAF | DAF | |
| 6 | Categoria functionala | x | | | | | | | |
| 7 | Panta terenului | grade | 8 | 12 | 18 | 12 | 6 | 8 | |
| 8 | Compozitia arboretului | x | 6CA2GO2DT | 9GO1CA | 9GO1FA | CA3GO1FA1D | 9GO1CA | 4GO6CA | |
| 9 | Virsta medie a arboretului | ani | 95 | 80 | 70 | 95 | 80 | 65 | |
| 10 | Clasa de productie | | 3 | 2 | 3 | 3 | 2 | 3 | |
| 11 | Consistenta | | 0.7 | 0.7 | 0.9 | 0.7 | 0.8 | 0.9 | |
| 12 | Volumul la hectar | mc | 213 | 240 | 230 | 256 | 251 | 213 | |
| 13 | Volumul de defrisat | mc | 15.5064 | 16.92 | 14.444 | 14.7968 | 34.2866 | 34.3569 | 130.3107 |

SEF OCOL
ING.STAN VASILE




CONFORM CU
ORIGINALUL

| Nr. crt. | Specificari | UM | Unitati amenajistice | | | | | Total |
|--|--|-------|----------------------|--|--|--|--------|-------|
| | | | x | | | | | |
| 1 | Suprafata unitatii amenajistice | ha | 4.8 | | | | | |
| 2 | Suprafata pentru care se solicita schimbarea categoriei de folosinta | ha | 0.052 | | | | | |
| 3 | Suprafata de defrisat | ha | 0.052 | | | | | 0.052 |
| 4 | Categoria de folosinta silvica actuala | x | padure | | | | | 0.052 |
| 5 | Categoria de folosinta silvica solicitata | x | DAF | | | | | |
| 6 | Categoria functionala | x | | | | | | |
| 7 | Panta terenului | grade | 9 | | | | | |
| 8 | Compozitia arboretului | x | 8CA2GO | | | | | |
| 9 | Virsta medie a arboretului | ani | 55 | | | | | |
| 10 | Clasa de productie | | 4 | | | | | |
| 11 | Consistenta | | 0.7 | | | | | |
| 12 | Volumul la hectar | mc | 168 | | | | | |
| 13 | Volumul de defrisat | mc | 8.736 | | | | | |
| TOTAL SUPRAFATA PENTRU CARE SE SOLICITA SCHIMBAREA CATEGORIEI DE FOLOSINTA -VALEA ZALAUUI (ORLAT) | | | | | | | 8.736 | |
| TOTAL GENERAL SUPRAFETE PENTRU CARE SE SOLICITA SCHIMBAREA CATEGORIEI DE FOLOSINTA (HA) | | | | | | | 0.6138 | |
| | | | | | | | 8.6573 | |

SEF OCOL
ING. STAN VASILE



CONFORM CU
ORIGINALUL