

ANEXA 1B

- Formular pentru persoane fizice -

OFERTĂ DE VÂNZARE TEREN

Subsemnatul/Subsemnata*1)..... TOTOȘ IREȘ, CNP, având adresa de comunicare în: localitatea, str. SIML, bl. SCAL ; sc., et., ap. 24, județul/sectorul, codul poștal, e-mail, tel. 0

Subsemnatul/Subsemnata*1)..... TOTOȘ ILOHKA, CNP, având adresa de comunicare în: localitatea 0, str. 9, ol., et. €, ap. 23, județul/sectorul IDHOR, codul poștal, e-mail, tel., vindem teren agricol situat în extravilan, în suprafață de 0,095 (ha), reprezentând cota parte 66,6-33,3 la prețul de (*) 55000 (lei).

Condițiile de vânzare*2) sunt următoarele:
 Date privind identificarea terenului:

Semnificația coloanelor din tabelul de mai jos este următoarea:

- A - Categoria de folosință*3) (**);
- B - Observații;
- C - Suprafața totală (*).

Specificare	Informații privind amplasamentul terenului						A	B
	Orașul/ Comuna/ Județul (*)	Suprafață (ha) C	Număr cadastral (**) Cotă- parte *5)	Număr de carte funciară (**)	Număr tarla/ lot (**)	Număr parcelă (**)		
Se completează de către vânzător.	<u>SĂLAD</u>	<u>0,095</u>	<u>76741</u>	<u>76741</u>			<u>ARABIL</u>	
Verificat primărie*4)								

(*) Declar că terenul agricol situat în extravilan face obiectul acțiunii pentru pronunțarea unei hotărâri judecătorești care să țină loc de contract de vânzare:

DA

NU

Cunoscând că falsul în declarații se pedepsește conform Legii nr. 286/2009 privind Codul penal, cu modificările și completările ulterioare, declar că datele sunt reale, corecte și complete.

Prin prezenta, solicit efectuarea corespundeții (dacă este cazul) la următoarea adresă de e-mail:

.....


- Îmi exprim consimțământul ca Primăria Municipiului Zalău să comunice orice informații, date personale, clarificări și completări pe adresa de e-mail indicată mai sus și mă oblig să comunic Primăriei Municipiului Zalău orice modificare intervine în legătură cu adresă de e-mail indicată;
- Am luat la cunoștință faptul că în cazul nefuncționării adresei de e-mail comunicate sau în cazul adresei de e-mail greșit indicate de solicitant, Municipiul Zalău nu poate fi tras la răspundere pentru acest lucru.

Vânzător/Împuternicit,

.....
TOTOȘ IRENA

(numele și prenumele în clar)

Semnătura

.....



Data 07.01.2024

Vânzător/Împuternicit,

.....
TOTOȘ ILOANA

(numele și prenumele în clar)

Semnătura

.....


Data 09.01.2024

NOTE:

Câmpurile notate cu (*) sunt obligatoriu de completat.

Câmpurile notate cu (**) se completează în cazul în care sunt cunoscute informațiile.

*1) Se completează numele și prenumele proprietarului terenului.

*2) Se va completa în cifre și litere.

*3) Se completează categoria de folosință a terenurilor agricole situate în extravilan conform art. 2 din Legea fondului funciar nr. 18/1991, republicată, cu modificările și completările ulterioare.

*4) Se completează cu "X" rubricile în care informațiile pot fi comparate cu datele din Registrul agricol, evidențele fiscale, evidențele de stare civilă, altele asemenea.

*5) Cota-parte din suprafață se exprimă în fracție și în hectare.

Timp estimativ de completare: 10 minute.

Primăria Municipiului Zalău asigură gratuit fotocopierea documentelor solicitate a fi prezentate în format fizic.

Primăria Municipiului Zalău acceptă copii după documente sau alte înscrisuri și în format electronic, acestea putând fi expediate la următoarea adresă de e-mail: primaria@zalausj.ro, iar copia în format electronic după cartea de identitate poate fi expediată la următoarea adresă de e-mail: actidentitate@zalausj.ro.

„Prelucrarea datelor cu caracter personal de către Primăria Municipiului Zalău se face în conformitate cu Regulamentul nr. 679 din 27 aprilie 2016 privind protecția persoanelor fizice în ceea ce privește prelucrarea datelor cu caracter personal și privind libera circulație a acestor date și de abrogare a Directivei 95/46/CE, în scopul îndeplinirii atribuțiilor legale ce revin operatorului. Datele pot fi dezvăluite unor terți în baza unui temei legal justificat. Dreptul de acces și informare la datele cu caracter personal, dreptul de opoziție, dreptul la rectificarea și ștergerea datelor, dreptul la restricționarea datelor, dreptul la portabilitatea datelor, pot fi exercitate de către persoana vizată de prelucrare, prin formularea unei cereri scrise și înregistrate la nivelul instituției.”

ANEXA 1C

LISTA
preemptorilor în vederea exercitării dreptului de preempțiune asupra
ofertei de vânzare în ordinea rangului de preferință

Județul	Registrul de evidență
Sălaj	Nr. 10 din 10.01.2024
Municipiul Zalău	

Ca urmare a înregistrării Ofertei de vânzare nr. **10/10.01.2024**, depusă de numitele **Totos Iren și Totos Ilonka**, în calitate de vânzătoare, pe baza evidențelor deținute la nivelul primăriilor și a informațiilor cuprinse în oferta de vânzare au fost identificați următorii preemptori:

preemptori de rang I: coproprietarii, soții, rudele până la gradul al treilea și afinii până la gradul al treilea, în această ordine.

Nr. crt.	Numele și prenumele persoanei fizice/ Denumirea persoanei/persoanelor juridice, asociației și altor entități fără personalitate juridică, precum și a persoanei juridice care nu se înregistrează în registrul comerțului	Adresă de domiciliu/ reședință/sediu
1.	Nagy Attila Istvan	
2.		

preemptori de rang II: proprietarii investițiilor agricole pentru culturile de pomi, viță-de-vie, hamei, irigații exclusiv private aflate pe terenurile ce fac obiectul ofertelor de vânzare și/sau arendașii. În cazul în care pe terenurile supuse vânzării se află investiții agricole pentru culturile de pomi, viță-de-vie, hamei și pentru irigații, prioritate la cumpărarea acestor terenuri au proprietarii acestor investiții.

Nr. crt.	Numele și prenumele persoanei fizice/ Denumirea persoanei/persoanelor juridice, asociației și altor entități fără personalitate juridică, precum și a persoanei juridice care nu se înregistrează în registrul comerțului	Adresă de domiciliu/ reședință/sediu
1.		
2.		

| | preemptori de rang III: proprietarii și/sau arendașii terenurilor agricole vecine cu terenul supus vânzării, cu respectarea dispozițiilor prevăzute la art. 4 alin. (2) și (4) din Legea nr. 17/2014 privind unele măsuri de reglementare a vânzării terenurilor agricole situate în extravilan și de modificare a Legii nr. 268/2001 privind privatizarea societăților ce dețin în administrare terenuri proprietate publică și privată a statului cu destinație agricolă și înființarea Agenției Domeniilor Statului, cu modificările și completările ulterioare

Nr. crt.	Numele și prenumele persoanei fizice/ Denumirea persoanei/persoanelor juridice, asociației și altor entități fără personalitate juridică, precum și a persoanei juridice care nu se înregistrează în registrul comerțului	Adresă de domiciliu/ reședință/sediu
1.	Guz Cristian	
2.		
3.		

| | preemptori de rang IV: tinerii fermieri

Nr. crt.	Numele și prenumele persoanei fizice/ altor entități fără personalitate juridică, precum și ale persoanei juridice care nu se înregistrează în registrul comerțului	Adresă de domiciliu/ reședință/sediu
1.		
2.		

| | preemptori de rang V: Academia de Științe Agricole și Silvicultură "Gheorghe Ionescu-Șișești" și unitățile de cercetare-dezvoltare din domeniile agriculturii, silviculturii și industriei alimentare, organizate și reglementate prin Legea nr. 45/2009 privind organizarea și funcționarea Academiei de Științe Agricole și Silvicultură "Gheorghe Ionescu-Șișești" și a sistemului de cercetare-dezvoltare din domeniile agriculturii, silviculturii și industriei alimentare, cu modificările și completările ulterioare, precum și instituțiile de învățământ cu profil agricol, în scopul cumpărării terenurilor agricole situate în extravilan cu destinația strict necesară cercetării agricole, aflate în vecinătatea loturilor existente în patrimoniul acestora

Nr. crt.	Denumirea persoanei/persoanelor juridice, asociațiilor și altor entități fără personalitate juridică, precum și a persoanei juridice care nu se înregistrează în registrul comerțului	Adresă de domiciliu/reședință/sediu
1.		


preemptori de rang VI: persoane fizice cu domiciliul/reședința situat/situată în unitățile administrativ-teritoriale unde este amplasat terenul sau în unitățile administrativ-teritoriale vecine

Nr. crt.	Numele și prenumele persoanei fizice/ Denumirea persoanei/persoanelor juridice, asociațiilor și altor entități fără personalitate juridică, precum și a persoanei juridice care nu se înregistrează în registrul comerțului	Adresă de domiciliu/reședință/sediu
1.		
2.		

preemptori de rang VII: statul român, prin Agenția Domeniilor Statului

Nr. crt.	Denumirea persoanei/persoanelor juridice, asociațiilor și altor entități fără personalitate juridică, precum și a persoanei juridice care nu se înregistrează în registrul comerțului	Adresă de domiciliu/reședință/sediu
1.		
2.		

Primar,
Ionel CIU



Secretar general,
Marina Bianca FAZACAȘ

Șef serviciu,
Claudia CONTRAȘ

Crey

Întocmit,
Răzvan Țunaș

DAP-SFF/T.R./2ex.

"Prelucrarea datelor cu caracter personal de către Primăria Municipiului Zalău se face în conformitate cu Regulamentul nr. 679/27 aprilie 2016 privind protecția persoanelor fizice în ceea ce privește prelucrarea datelor cu caracter personal și privind libera circulație a acestor date și de abrogare a Directivei 95/46/CE, în scopul îndeplinirii atribuțiilor legale ce revin operatorului. Datele pot fi dezvăluite unor terți în baza unui temei legal justificat. Dreptul de acces și informare la datele cu caracter personal, dreptul de opoziție, dreptul la rectificarea și ștergerea datelor, dreptul la restricționarea datelor, dreptul la portabilitatea datelor, pot fi exercitate de către persoana vizată de prelucrare, prin formularea unei cereri scrise și înregistrate la nivelul instituției."